



UNIVERSIDAD TECNICA DE MACHALA



UNIDAD ACADEMICA DE CIENCIAS EMPRESARIALES

ESCUELA DE ADMINISTRACION DE EMPRESAS

CARRERA DE ADMINISTRACION DE EMPRESAS

TESIS DE GRADO PREVIO A LA OBTENCIÓN DEL TITULO DE INGENIERA COMERCIAL, MENCIÓN EN ADMINISTRACIÓN DE EMPRESAS

TEMA:

“CONSTRUCCION DE LA LINEA BASE DE LA PARROQUIA CHACRAS DEL CANTON ARENILLAS DE LA PROVINCIA DE EL ORO PARA EL DESARROLLO TERRITORIAL”.

AUTORA:

VICTORIA PRISCILA CURIPOMA PALACIOS

TUTOR:

ING. MAURICIO SAMUEL NOBLECILLA GRAUNER MGS.

MACHALA

EL ORO

ECUADOR

2016

CESION DE DERECHOS DEL AUTOR

Yo, VICTORIA PRISCILA CURIPOMA PALACIOS con C.I. 0705237311, estudiante de la carrera de ADMINISTRACION DE EMPRESAS de la UNIDAD ACADEMICA DE CIENCIAS EMPRESARIALES de la UNIVERSIDAD TECNICA DE MACHALA, en calidad de Autora del siguiente trabajo de titulación "CONSTRUCCIÓN DE LA LÍNEA BASE DE LA PARROQUIA CHACRAS DEL CANTÓN ARENILLAS DE LA PROVINCIA DE EL ORO PARA EL DESARROLLO TERRITORIAL"

- Declaro bajo juramento que el trabajo aquí descrito es de mi autoría; que no ha sido previamente presentado para ningún grado o calificación profesional. En consecuencia, asumo la responsabilidad de la originalidad del mismo y el cuidado al remitirme a las fuentes bibliográficas respectivas para fundamentar el contenido expuesto, asumiendo la responsabilidad frente a cualquier reclamo o demanda por parte de terceros de manera EXCLUSIVA.
- Cedo a la UNIVERSIDAD TECNICA DE MACHALA de forma NO EXCLUSIVA con referencia a la obra en formato digital los derechos de:
 - a. Incorporar la mencionada obra al repositorio digital instrumental para su democratización a nivel mundial, respetando lo establecido por la Licenciada Creative Commons Atribución-NoComercial-CompartirIgual 4.0 Internacional (CC BY-NC-SA 4.0) LA Ley de Propiedad Intelectual del Estado Ecuatoriano y el Reglamento Institucional.
 - b. Adecuarla a cualquier formato o tecnología de uso de internet, así como incorporar cualquier sistema de seguridad para documentos electrónicos, correspondiéndome como autor(a) la responsabilidad de velar por dichas aceptaciones con la finalidad de que no se desnaturalice el contenido o sentido de la misma.

Machala, 26 de mayo del 2016



Victoria Priscila Curipoma Palacios

C.I. 0705237311

APROBACIÓN DE TUTOR

Ing. Mauricio Noblecilla G. MGS.


Director de Tesis de Grado

CERTIFICA

Que la presente Tesis previo a la obtención del título Ingeniería en Administración de Empresas, titulado "CONSTRUCCIÓN DE LA LÍNEA BASE DE LA PARROQUIA CHACRAS DEL CANTÓN ARENILLAS DE LA PROVINCIA DE EL ORO PARA EL DESARROLLO TERRITORIAL", fue elaborada por la señorita VICTORIA PRISCILA CURIPOMA PALACIOS, con sujeción al proyecto de investigación y a mis consideraciones.

He revisado su contenido y forma, dado que cumplen con lo estipulado en el reglamento de títulos y grados de la Facultad, por lo que emito mi criterio favorable y autorizo su presentación para que continúe con el trámite correspondiente.

Atentamente,



Ing. Mauricio Samuel Noblecilla Grauner MGS.

TUTOR

Machala, 2 de Mayo del 2016

AUTORÍA DE TESIS

Los criterios emitidos en el presente trabajo de investigación bajo el tema “CONSTRUCCIÓN DE LA LÍNEA BASE DE LA PARROQUIA CHACRAS DEL CANTÓN ARENILLAS DE LA PROVINCIA DE EL ORO PARA EL DESARROLLO TERRITORIAL”, así como de los contenidos, ideas, análisis, conclusiones, propuesta son exclusividad responsabilidad de mi persona, como autora del mismo.



VICTORIA PRISCILA CURIPOMA PALACIOS
C.I. 070523731-1
Egresada de Administración de Empresas

APROBACIÓN DE TRIBUNAL DE GRADO


Los suscritos Profesores Calificadores, aprueban el presente trabajo de investigación, el mismo que ha sido elaborado de conformidad con las disposiciones emitidas por la Facultad de Ciencias Empresariales de la Universidad Técnica de Machala.



Ing. Mauricio Samuel Nóblecilla Grauner MGS.
DIRECTOR DE TESIS



PRESIDENTE DEL TRIBUNAL



Ing. Jorge Plaza Guzmán
MIEMBRO DE TRIBUNAL



Abg. Jaime Granda Bohórquez
MIEMBRO DE TRIBUNAL

DEDICATORIA

Dedico este proyecto de tesis a mis padres porque siempre me han brindado sus consejos, valores y buen ejemplo que me han permitido alcanzar mis metas.

A Dios porque me mantiene con salud, felicidad y bendiciones, también la sabiduría y paciencia necesaria para la elaboración de mi tesis. Así que este proyecto de tesis es especialmente dedicado a todas las personas que forman parte de mi vida.

Dedico también a mi director de Tesis, el Ing. Mauricio Noblecilla por su paciencia y sabiduría. Porque todo lo que se ha escrito aquí esta supervisado y revisado por él.

A los profesores que he conocido a lo largo de estos años porque con ellos he aprendido avanzar en mis estudios manteniendo siempre la motivación para seguir adelante con la elaboración de esta Tesis.

AGRADECIMIENTO

Mi especial agradecimiento es para mi Madre por sus infinitos cuidados, amor y comprensión.

En especial al Ing. Mauricio Noblecilla, que en calidad de Director de Tesis supo orientarme con gran sabiduría sobre las diferentes temáticas de la tesis realizada.

A la Facultad de Ciencias Empresariales de la Universidad Técnica de Machala, por realizar este tipo de proyectos con los estudiantes, ya que con esto nos formamos profesionalmente.

A todas las autoridades y profesores por brindarnos las herramientas necesarias para la obtención de conocimiento en nuestra realización intelectual.

A los docentes que supieron compartir sus sabios conocimientos a largo de los años de estudios, durante nuestro proceso de formación académica.

ÍNDICE DE CONTENIDOS

PÁGINAS PRELIMINARES

CARATULA.....	I
APROBACIÓN DE TUTOR.....	II
AUTORÍA DE TESIS.....	III
APROBACIÓN DE TRIBUNAL DE GRADO.....	IV
DEDICATORIA.....	V
AGRADECIMIENTO.....	VI
ÍNDICE DE CONTENIDOS.....	VII
ÍNDICE DE CUADROS, GRÁFICOS Y ANÁLISIS.....	IX
ÍNDICE DE ANEXOS.....	X
RESUMEN EJECUTIVO.....	XI
SUMMARY EXECUTIVE.....	XII

CAPITULO I

1	EL PROBLEMA	
1.1	Justificación.....	13
1.2	Planteamiento del problema.....	13
1.2.1	Contextualización.....	13
1.2.2	Análisis Crítico.....	14
1.2.3	Prognosis.....	15
1.2.4	Árbol del problema.....	16
1.2.5	Formulación del Problema.....	17
1.2.5.1	Problema Principal.....	17
1.2.5.2	Preguntas Directrices.....	17
1.2.6	Delimitación del Objeto de la Investigación.....	17
1.3	Justificación.....	17
1.4	Objetivos.....	19
1.4.1	Objetivos General.....	19
1.4.2	Objetivo Específicos.....	19

CAPITULO II

2	Marco Teórico	
2.1	Antecedentes Investigativos.....	20
2.1.1	Línea base	20
2.1.2	Desarrollo Territorial.....	21
2.2	Fundamentación filosófica.....	22
2.3	Categorías Fundamentales.....	24
2.4	Conceptualizaciones de Categorías.....	24
2.4.1	Indicadores reales.....	24
2.4.2	Políticas Públicas.....	25
2.4.3	Desarrollo productivo.....	26
2.4.4	Planificación consistente.....	27
2.4.4.1.	Ejemplo De Planificación Consistente.....	27
2.4.5	Organización social.....	28
2.4.6	Ejecución de proyectos.....	29
2.5	Hipótesis.....	29
2.5.1	Hipótesis Central.....	29
2.6	Señalamiento de las Variables de la Hipótesis.....	29
2.6.1	Cuadro de hipótesis – variable – Indicadores.....	30

CAPITULO III

3.	METODOLOGÍA	
3.1	Enfoque.....	31
3.2	Modalidad Básica de la Investigación.....	32
3.2.1.	Descripción del Procedimiento Metodológico.....	33
3.3	Nivel o Tipo de Investigación.....	33
3.4	Población y Muestra	34
3.5	Operacionalización de las Variables.....	35
3.6	Recolección de la Información.....	36

CAPÍTULO IV

4.	ANÁLISIS E INTERPRETACIÓN DE RESULTADOS	38
4.1	Análisis de los Resultados de la Entrevista	38
4.2	Interpretación de Datos de la Encuesta	41
4.3	Conclusiones y Recomendaciones	52
4.3.1.	Conclusiones.....	52
4.3.2	Recomendaciones	53

CAPÍTULO V

5.	PROPUESTA	
5.1	Datos Informativos	
5.1.1	Título de la Propuesta.....	54
5.1.2	Institución Ejecutora	54
5.1.3	Beneficiarios	54
5.1.4	Ubicación	54
5.1.5	Equipo Técnico Responsable.....	54
5.2	Antecedentes de la Propuesta.....	55
5.3	Justificación	56
5.4	Objetivos	56
5.4.1	Objetivo General.....	56
5.4.2	Objetivos Específicos	57
5.5	Análisis de Factibilidad	57
5.6	Fundamentación	57
5.7	Administración de la Propuesta	57
5.8	Resultados Esperados	58
5.9	Presupuestos De La Propuesta	59
5.10	Cronograma De Actividades	60
	BIBLIOGRAFÍA Y WEBGRAFIA	61

ÍNDICE DE CUADROS, GRÁFICOS Y ANÁLISIS

Cuadro – Gráfico y Análisis – Pregunta 1	41
Cuadro – Gráfico y Análisis – Pregunta 2	43
Cuadro – Gráfico y Análisis – Pregunta 3	44
Cuadro – Gráfico y Análisis – Pregunta 4	46
Cuadro – Gráfico y Análisis – Pregunta 5	48
Cuadro – Gráfico y Análisis – Pregunta 6	49
Cuadro – Gráfico y Análisis – Pregunta 7	50
Cuadro – Gráfico y Análisis – Pregunta 8	51
Cuadro – Gráfico y Análisis – Pregunta 9	54
Cuadro – Gráfico y Análisis – Pregunta 10.....	55

ÍNDICE DE ANEXOS

Anexo 1: Elenco De Actores Del Proceso De PEP.	63
Anexo 2: Gobierno Parroquial De Chacras	68
Anexo 3: Reconstrucción Histórica De La Parroquia.....	69
Anexo 4: Ubicación Exacta De Chacras (Mapa).....	70
Anexo 5: Contexto General: Indicadores Relevantes.....	71
Anexo 6: Desarrollo Económico Productivo.....	72
Anexo 7: Desarrollo del Territorio	73
Anexo 8: Atractivos Turísticos.....	74
Anexo 9: Portal del Gobierno Parroquial de Chacras.....	75
Anexo 10: Foro de Facebook.....	77
Anexo 11: Información Específica de la Parroquia Chacras.....	80

RESUMEN EJECUTIVO

La presente tesis realizada en la parroquia de Chacras del cantón Arenillas se realizó con el propósito de crear una línea base que nos ayude con la ejecución de pasos previos en la identificación de información necesaria y en la precisión de criterios conducentes a un óptimo aprovechamiento de la información disponible. Dentro de este trabajo se analizará el sector económico-productivo de dicha parroquia con la finalidad de conocer más a fondo las necesidades dentro de este campo y poder iniciar proyectos que beneficien a los pobladores para el bien común; Teniendo una línea base como punto de partida dentro de la parroquia la cual permitirá monitorear constantemente el desempeño de la misma, así como mejorar la exactitud de estimaciones y proyectos futuros. En si el tema propuesto contiene varios capítulos los cuales mencionare a continuación:

CAPITULO I: Analiza al Problema, y está constituido por la justificación, el planteamiento del problema, la contextualización, el análisis, la prognosis, la formulación del problema central, formulación de problemas complementarios, preguntas directrices, determinación de objetivos, objetivo general, objetivos Específicos.

CAPITULO II: En este capítulo, indica el Marco Teórico, Marco Contextual, antecedentes investigativos de la parroquia de Chacras del Cantón Arenillas, fundamentación filosófica, legal, Categorías Fundamentales, indicadores reales, Políticas de Desarrollo, hipótesis general, señalamiento de variables e indicadores.

CAPITULO III: Señala sobre la Metodología, enfoque, modalidad básica de investigación, también el nivel o tipo de investigación, las técnicas de investigación, el universo y muestra, cuadro de indicadores, métodos, técnicas e instrumentos y por ultimo las unidades de investigación.

CAPITULO IV: Aquí se refiere al análisis e interpretación de los resultados de la investigación como son los de la guía de encuesta, entrevista y observación. Ya que se encuentran los resultados cuantitativos y cualitativos de los instrumentos de investigación aplicados, así también sus conclusiones, recomendaciones y la verificación de hipótesis.

SUMMARY EXECUTIVE

This thesis in the Chacras Parish at Arenillas Canton was carried with the purpose of creating a base line that help us with the implementation of previous steps in the identification of necessary information and accuracy criteria conducive to optimum use of the available information.

In this work we will analyses the productive sector of this parish with the purpose to learn more about the needs in this field and to begin projects that benefit the people for the common good.

Having a line base as a starting point at parish which will constantly monitor the performance of it, as well as to improve the accuracy of estimates and future projects.

In if the proposed item contains several chapters which I will mention below.

CHAPTER I: Analyzes the problem, it is constituted by the justification, the approach to the problem, the contextualization, analysis, prognosis, the formulation of the central problem, formulation of complementary problems, questions guide lines, definition of objectives, general objective, specific objectives.

CHAPTER II: This chapter tells us the theoretical framework, contextual framework, research background of the parish Chacras at Arenillas Canton, justification philosophical, legal, real, political indicators, fundamental categories of development, general hypothesis, variables and indicators.

CHAPTER III: Designated us methodology, approach, basic research mode, also the level or type of research, research techniques, the universe and shows, table of indicators, methods, techniques and instruments, and finally research units.

CHAPTER IV: Here refers to the analysis and interpretation of research results such as those of guide survey, interview and observation, since the quantitative and qualitative results of the applied research instruments, also their conclusions, recommendations, and the verification of the hypothesis.

CAPITULO I

1. EI PROBLEMA

1.1. TEMA

CONSTRUCCION DE LA LINEA BASE DE LA PARROQUIA CHACRAS DEL CANTON ARENILLAS PARA EL DESARROLLO TERRITORIAL

1.2. PLANTEAMIENTO DEL PROBLEMA

1.2.1. CONTEXTUALIZACIÓN

Haciendo un enfoque amplio se puede indicar que el mundo está en constantes cambios y una línea base es la primera medición de todos los indicadores contemplados en el diseño de un proyecto de desarrollo social y por ende, permite conocer el valor de los indicadores al momento de iniciarse las acciones planificadas, es decir, establece el “punto de partida” del proyecto o intervención. Son los países en desarrollo los que convinieron esforzarse en mover más recursos internos a favor del desarrollo.

La Cumbre Mundial para el Desarrollo Sostenible otorgó un papel prominente a la agricultura en sus negociaciones en pro de un desarrollo más equitativo y sostenible para todos.

El Plan de Desarrollo Estratégico Parroquial de Chacras, en un contexto que está marcando sus destinos, esperanzas, paradigmas, sueños, formas de entender la complejidad y pretender tener un estilo de vida humanamente digna.

La línea de base o línea basal o estudio de base es la primera medición de todos los indicadores contemplados en el diseño de un proyecto de desarrollo social y, por ende, permite conocer el valor de los indicadores al momento de iniciarse las acciones planificadas, es decir, establece el punto de partida del proyecto.

La línea de base suele tener un carácter cuantitativo y puede recurrir tanto a primarias como secundarias (por ejemplo: censos, estudios previos), primero se prefiere a las fuentes primarias dado que muchas veces los proyectos de

desarrollo conciernen a un escenario específico no contemplado por otros investigadores. Dentro del ciclo del proyecto, la línea de base debe realizarse cuando éste se inicia; de lo contrario, no se contará con datos que permitan establecer comparaciones posteriores e indagar por los cambios ocurridos conforme el proyecto se vaya desarrollando.

Asimismo, de no realizarse se hacen menos confiables las posteriores evaluaciones de resultados y/o de impacto de un proyecto de desarrollo.

A partir del establecimiento de un año base o un periodo de referencia para el conjunto de indicadores de la línea base, se puede realizar ejercicios de eficiencia comparativa y estudios de desempeño en el tiempo. La etapa de revisión y estado del arte de la información disponible y de su calidad indicará el año a partir del cual se realizarán las comparaciones y se observarán los cambios temporales.

El ejercicio de diseñar y utilizar una línea base, como instrumento de apoyo a la evaluación permanente de acciones y programas gubernamentales, permite identificar indicadores claves, de uso obligado para seguimiento y evaluación de la gestión, y de las tendencias y cambios que las políticas producen en el bienestar de la población.

Estar propensos a los múltiples cambios que de hoy en adelante significará priorizar el problema de la parroquia chacras realizando un trabajo arduo pero que al final servirá como experiencia para el futuro desarrollo en el aspecto laboral y será reconfortante aportar con una ayuda a sus habitantes.

1.2.2. ANÁLISIS CRÍTICO

La idea de línea base no permite establecer el Plan de Desarrollo en la Parroquia Chacras de la Provincia de El Oro ya que influye en una planificación inconsistente. Es necesario tener una buena organización para cumplir con los objetivos que se planteen en este caso al tratar de implantar la línea base, con una buena organización habrá una coordinación objetiva en nuestro proyecto.

La parroquia chacras no cuenta con políticas públicas ya que sin esto no obtendrá cambios sociales.

La parroquia Chacras no cuenta con una colaboración por parte de la comunidad. Para esto, se tiene que trabajar en conjunto y a disposición con todo y cada uno de los miembros de esa comunidad si no hay unión jamás habrá una prosperidad un desarrollo que dé excelentes frutos, es por eso; que se deben mantener juntos en la lucha el día a día.

1.2.3. PROGNOSIS

Se implanta una línea base para establecer la situación inicial del escenario en que se va a implementar un proyecto del plan de desarrollo.

Al igual que esto permitirá servir como un punto de comparación para que en futuras evaluaciones se pueda determinar qué tanto se ha logrado alcanzar los objetivos. Identificar en forma más precisa a la población objetivo del proyecto, y con ello incluso se podría reformular los objetivos con miras a ganar mayor pertinencia, eficacia, eficiencia y sostenibilidad potencial.

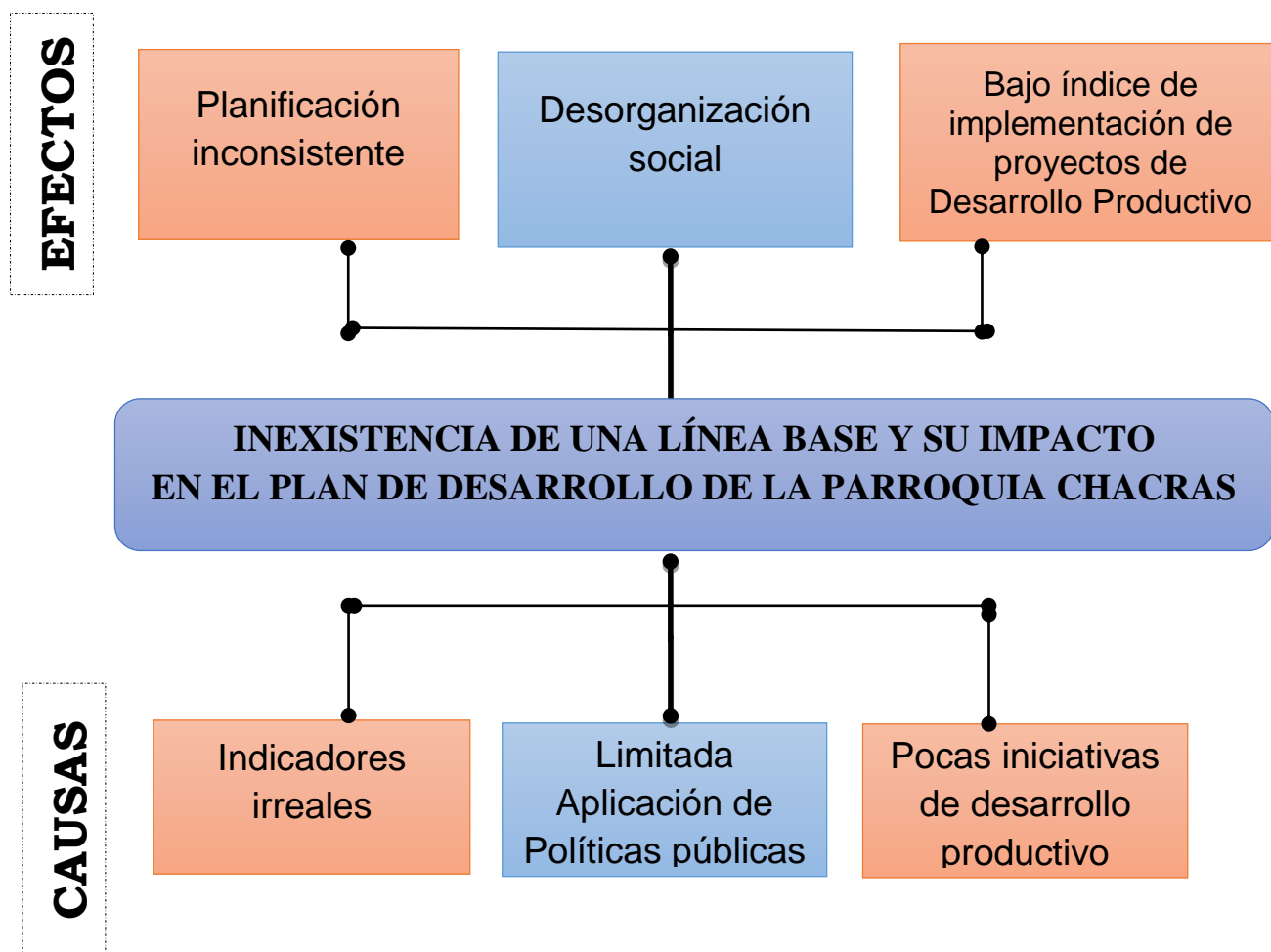
Realizar una planificación bien concebida para la ejecución del proyecto. Sin la existencia de una línea base no se podrá implantar el plan de desarrollo en la parroquia.

Cuando la planificación no es la correcta o que sus gestores no le dan el valor necesario hará que obstaculice el funcionamiento adecuado de su cronograma y por ende el fracaso del proyecto que se haya puesto en marcha.

Los proyectos son siempre una herramienta de desarrollo en toda sociedad, la carencia de ellos conlleva a una comunidad al retraso en su avance como civilización en el ámbito social, político y cultural, es por esta razón aquellos proyectos son indispensables.

Cuando una sociedad no se desarrolla económicamente está limitada a su crecimiento social porque no tiene vínculo continuo con otras personas generando conformismo y despreocupación desintegrando a la sociedad generando pérdidas mesurables

1.2.4. ÁRBOL DEL PROBLEMA



1.2.5. FORMULACIÓN DEL PROBLEMA

1.2.5.1. PROBLEMA PRINCIPAL

¿En qué nivel la inexistencia de una línea base incide en el desarrollo territorial de la Parroquia Chacras?

1.2.5.2. PREGUNTAS DIRECTRICES

PC1. ¿Cómo los indicadores irreales impiden el desarrollo de una planificación consistente en la Parroquia Chacras?

PC2. ¿Qué norma de políticas públicas organizan socialmente el sector productivo en la Parroquia Chacras?

PC3. ¿Cuál es la relación que existe por la poca iniciativa de desarrollo productivos y el bajo índice de implementación de proyectos?

1.2.6. DELIMITACIÓN DEL OBJETO DE LA INVESTIGACIÓN

Campo: Investigación de una línea base

Líneas Temáticas de la Investigación: Estudios para establecer y posicionar la investigación de la línea base.

Área de Investigación: Línea Base.

Aspecto: Diseño de una intensiva investigación del sector productivo.

Delimitación Espacial: Esta investigación se realizará en la Parroquia Chacras, Cantón Arenillas.

Delimitación Temporal: Periodo 2013-2014

Unidades de Observación: Empleados, Administración de la Empresas, clientes objetivos.

1.3. JUSTIFICACIÓN

Este proyecto se apoyó gracias a la creación de la línea base principal de la parroquia Chacras, con lo que recalco la contribución continua de la Universidad Técnica de Machala por inculcar este tipo de proyectos para aprender a solucionar los problemas reales en las empresas que toque

manejar, esto se realiza con el propósito principal de mejorar la situación actual de los sectores más vulnerables con los que cuenta la provincia.

De acuerdo al análisis de la situación de la comunidad y observando las necesidades a nivel de comunicación y convivencia de este sector, se cree conveniente plantear como proyecto de investigación el tema: “CONSTRUCCIÓN DE LA LÍNEA BASE PARA LA PARROQUIA CHACRAS DEL CANTÓN ARENILLAS PROVINCIA DE EL ORO PARA EL DESARROLLO TERRITORIAL”.

Cabe señalar que la ejecución de la presente propuesta de investigación está garantizada por el acceso de información teórica referencial, ya sea está a través de libros, textos, internet y asesoramiento de especialistas y conocedores del tema, se convierten en una contribución positiva en la evolución del proyecto a realizar. Siendo las políticas decisiones de intervención (primordialmente estatal) sobre un fenómeno social, su monitoreo se puede describir como un proceso sistemático que arranca con la determinación precisa de la situación inicial. Este proceso se denomina Línea de Base, y permite materializar la política, es decir, convertirla en sujeta de medición, control y evaluación, así como lograr que durante su ejecución mantenga coherencia respecto a su concepción.

La intención de presentar esta propuesta en lo concerniente a líneas bases es para profundizar la situación problemática y pretender incidir positivamente, comprobar la vigencia de la realización en todos sus componentes y finalmente establecer indicadores verificables que caractericen de la información que se pretende transformar.

Línea de Investigación:

Sistema Nacional: económico productivo

Que, el Art. 350 de la Constitución de la República del Ecuador señala que el Sistema de Educación Superior tiene como finalidad la formación académica y profesional con visión científica y humanista: la investigación científica y tecnológica; la innovación, promoción, desarrollo y difusión de los saberes y las

culturas: la construcción de soluciones para los problemas del país, en relación con los objetivos del régimen de desarrollo.

Política General de Investigación de la UTMACH

Se asegurará el desarrollo de la investigación científica-tecnológica fortaleciendo el talento humano individual y/o equipos multidisciplinarios, garantizando los recursos materiales y económicos necesarios, para que contribuyan al desarrollo del buen

Líneas De Investigación UTMACH:

- Actualización de información socio-económica.

Marco legal: convenio UTM-FCE-ASOGOPAR

El proyecto planteado se orienta a la creación de un plan estratégico que ayude a mejorar el posicionamiento de la nueva Empresa, previo a lo cual se realizará un estudio minucioso de la problemática planteada que garantice la viabilidad del mismo. Visto de esta forma, el proyecto no solamente apunta a la solución del problema, sino que adicionalmente procura crear fuentes de empleo contribuyendo al desarrollo socioeconómico del cantón.

1.4. OBJETIVOS

1.4.1. OBJETIVO GENERAL

Elaborar una línea base mediante estudios estadísticos que permita el desarrollo territorial de la Parroquia Chacras.

1.4.2. OBJETIVOS ESPECÍFICOS

OE1: Establecer estrategias con indicadores reales para permitir el desarrollo de la comunidad.

OE2: Determinar las normas públicas que permiten el avance del sector productivo.

OE3: Establecer parámetros de comunicación interna y externa para mantener a los trabajadores motivados e informados sobre todas las actividades que se realizan en la ejecución del proyecto.

CAPÍTULO II

2. MARCO TEÓRICO

2.1 ANTECEDENTES INVESTIGATIVOS

2.1.1 LINEA BASE

- Según (Vásquez, 2001) indica que la línea de base o línea basal o estudio de base es la primera medición de todos los indicadores contemplados en el diseño de un proyecto de desarrollo social y, por ende, permite conocer el valor de los indicadores al momento de iniciarse las acciones planificadas, es decir, establece el 'punto de partida' del proyecto o intervención”
- Según tesis de (Lozano Reinoso, 2012), dice que la LINEA BASE es una forma de acción que se va realizar para alcanzar un objetivo planteado, en el caso de esta tesis se refiere a la investigación de la parroquia Chacras, y para ello se debe tener en cuenta las tácticas de comunicación que existen actualmente para mejorar la investigación con datos reales mediante los diferentes tipos de entrevistas o encuestas.
- Según tesis de (Ochoa, 2013), dice que la línea base de un proyecto es considerada como un conjunto de actividades o tareas que la conforman, su calendarización, sus costos, y los requerimientos técnicos que se necesitan.

Ochoa explica que realizando el proyecto con la línea base, es posible medir su avance real conforme se van realizando cada una de sus tareas. De tal manera que la línea base se ha convertido en una herramienta sustancial para la aplicación de proyectos de diferentes índoles en Uruguay ya se aplicó esta medida trayendo consigo buenos resultados en su aplicación. El ejemplo que se dio en esta tesis para explicar la definición de la línea base fue el de salud y erradicación de enfermedades respiratorias en los pueblos indígenas y comunidades.

Así mismo se planteó el mejoramiento en la producción ganadera e implementación de nuevas técnicas en el cultivo de pastizales asimismo el uso adecuado de semillas y material vegetativo mejorando la calidad de pastos para cuando el ganado haya sido consumido directamente constituirán en el alimento fundamental para su desarrollo.

2.1.2 DESARROLLO TERRITORIAL

- En la tesis de (Pesantes, 2013) que explica sobre el desarrollo territorial que es una de las etapas principales del desarrollo económico, debido a que va a generar y transformar los bienes y servicios, y; por los medios del transporte, de la comunicación y el mercado, llegarán al consumidor. Al aplicarlo, se hace notar el esfuerzo de la mano de obra, utilizando los recursos que posiblemente venían siendo desaprovechados y así mismo permite aprovechar las líneas de crédito que están disponibles en dicha parroquia.
- Además, en este informe indica una definición de (MISMAN) en la que indica que; “La tecnología amplía día a día, la provisión de equipos y herramientas para la producción en sustitución del trabajo y de los recursos naturales. De aquí nacerán dos cuestiones importantes, qué hacer con el tiempo libre y cómo distribuir entre los consumidores los ingresos necesarios para comprar en el mercado lo que fabrican las máquinas”



2.2. FUNDAMENTACIÓN FILOSÓFICA

La filosofía científica consiste simplemente en considerar que la filosofía es una ciencia más y que debe aplicar el método hipotético-deductivo igual que las demás.

Su objeto de estudio es la realidad como totalidad: le interesa todo aquello que sea relevante para construir nuestra visión del mundo y de nuestro lugar en el, aunque le resulte prescindible entrar en los detalles concretos, que son el objeto de estudio de las demás ciencias. Por ejemplo, le interesa saber que la naturaleza le funciona por causas y consecuencias, e no pararse a estudiar las causas y consecuencias naturales concretas. (Regal, 2012)

La filosofía científica es una de las ciencias que se debe aplicar al método hipotético-deductivo con el fin de construir nuestra visión respecto al mundo, que son el objeto de estudio de las demás ciencias.

“La epistemología es la doctrina de los fundamentos y métodos del conocimiento científico. También conocida como gnoseología”. El objeto de estudio es la producción y validación del conocimiento científico. De esta manera, analiza los criterios por los cuales se justifica el conocimiento.

La epistemología y gnoseología no son exactamente sinónimas. La epistemología se centra en el conocimiento científico, por lo que es la teoría de la ciencia. Mientras que gnoseología, busca determinar el alcance, la naturaleza y el origen del conocimiento (teoría del conocimiento).

La epistemología es una disciplina que estudia cómo se genera y se valida el conocimiento de las ciencias. Su función es analizar los preceptos que se emplean para justificar los datos científicos, considerando los factores sociales, psicológicos y hasta históricos que entran en juego.

En ese sentido, podemos establecer de manera más clara aún que la epistemología de lo que se encarga es de abordar la filosofía y el conocimiento a través de la respuesta a diversas preguntas de vital importancia. **(Definición, 2014)**

Según (Robert S. Hartman Institute, University of Tennessee.) Define la axiología como: “**S**istema formal para identificar y medir los valores.”

Es la ciencia que estudia como las personas determinar el valor de las cosas, es escoger algo en lugar de otra, diferenciar lo bueno de lo malo es decir como pensamos.

Los niveles persistentemente altos de pobreza rural y la distribución marcadamente desigual del ingreso en zonas rurales exigen llegar a un nuevo consenso en el diseño de políticas públicas enfocadas en el ámbito rural, complementando las políticas macroeconómicas y sectoriales con estrategias de inversión (y transformación productiva agrícola y no agrícola) con el fin de lograr cambios estructurales en la calidad de vida de las poblaciones rurales.

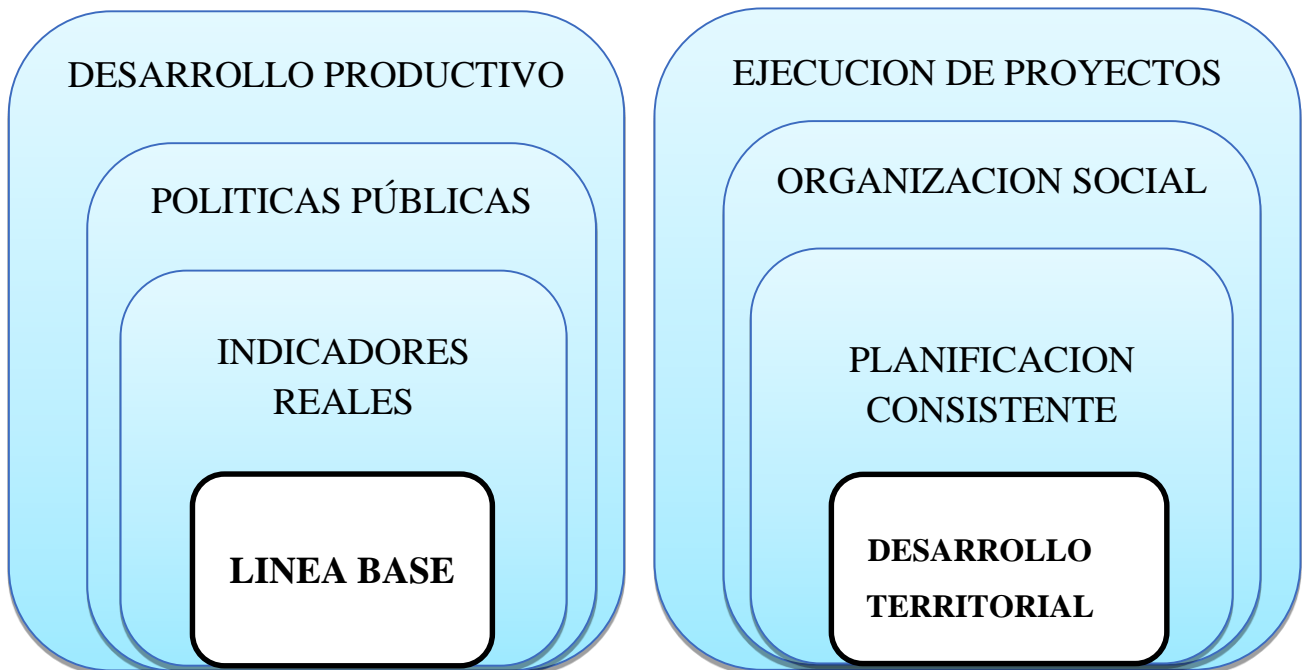
La axiología es una rama de la filosofía, que tiene por objeto de estudio la naturaleza o esencia de los valores y de los juicios de valor que puede realizar un individuo. Por eso, es muy común y frecuente que a la axiología se la denomine “filosofía de valores”.

La axiología, junto con la deontología, se constituyen como las ramas más importantes de la filosofía que contribuyen con otra rama más general: la ética.

Quien por primera vez utilizó “axiología” como término fue Paul Lapie, en los primeros años del siglo XX, y luego Von Hartman unos años después tomó el concepto de Lapie para fundamentar sus estudios, y así consolidar a la axiología no ya como termino sino más bien como una disciplina independiente y autónoma de la filosofía y en particular, de la ética. (Definicion.Mx, 2014)

(Farrington, 2001), Recalca que la situación de pobreza rural a nivel regional constituye un gran reto social y político con ramificaciones hacia fenómenos de violencia rural, la producción y comercialización de cultivos ilícitos, y de inseguridad en la tenencia de la tierra. Dependiendo de cada situación, existen varias posibilidades para reducir la pobreza rural.

2.3. CATEGORÍAS FUNDAMENTALES



2.4. CONCEPTUALIZACIONES DE CATEGORÍAS

2.4.1. INDICADORES REALES

En cuanto a los indicadores. Estos son a los que se refiere a que tanto poder adquisitivo tiene una moneda, es decir, cuanto puedo comprar en mi país con un dólar y cuanto puedo comprar en Estados Unidos con ese mismo dólar, esos son los indicadores reales.

Un indicador: Es una medida que nos permite ir observando el parámetro de avances en el cumplimiento de objetivos y metas planteados que aporta un medio sencillo y fiable para medir logros, reflejan los cambios vinculados con una intervención y o ayuda a evaluar los resultados de un organismo de desarrollo.

Los indicadores que se incluyan en la línea base han de permitir un ejercicio de comparación de situaciones, lo ideal es que un usuario puede encontrar en la línea base: Datos de referencia del indicador correspondiente a promedios nacional, departamental o local en el año base. (Garces, **2012**)

2.4.2. POLÍTICAS PÚBLICAS

Las políticas públicas deben ser consideradas como un “procesos de decisonal”, un conjunto de decisiones que se lleva a cabo a lo largo de un plazo de tiempo, al mencionar esa persuasión sobre la población no comenta si es índole positiva o negativa, pero podemos decir que en ocasiones el bienestar se ve cuestionado en una política restrictiva o de implosión fiscal por ejemplo, logrando ciertamente esa modificación conductual aunque la mayoría de las políticas pública tiene un impacto directo en el bienestar de la población.

“Las políticas públicas son el conjunto de actividades de las instituciones del gobierno, actuando directamente o a través de agentes y que van dirigidas a tener una influencia determinada sobre la vida de los ciudadanos”. (Pablos Solís, 2009)

Definimos política pública como el “conjunto de objetivos, decisiones y acciones que lleva a cabo un Gobierno para solucionar los problemas que, en un momento determinado, los ciudadanos, y el propio Gobierno, consideran prioritarios”.

Cuando hablamos de políticas públicas nos referimos a materias concretas: sanidad, educación, medioambiente; pero cuando se toman medidas se elaboran en forma de programas que engloban varias áreas o departamentos.

Una política pública supone un programa de acción gubernamental en un sector de la sociedad o en un espacio geográfico; no se hace de forma aislada sino elaborando un plan (se estructura un problema a través de la elaboración de un programa introduciendo el elemento racional.

Las políticas públicas son importantes en RRHH por ese motivo, porque nos dice lo que está bien y lo que está mal. Además, al venir del Gobierno, pueden hacer que una empresa se pueda acoger a ellas obteniendo beneficios, no sólo para la empresa en sí, sino también para los trabajadores. (Solís, 2009)

2.4.3. DESARROLLO PRODUCTIVO

El concepto “desarrollo productivo”, lejos de ser casual, fue forjándose en la búsqueda de alternativas concretas ante el colapso de las políticas económicas aplicadas por sucesivos gobiernos durante las últimas décadas.

Un colapso largamente previsible y cuyas consecuencias económicas y sociales también son de larga duración. Consecuentemente, la propuesta de “Ecuador Integrado”, porque no hay estrategias de desarrollo productivo sin una base de conocimiento, sin incorporación de tecnología y sin una adecuada inserción regional e internacional que contemple no solo la integración comercial si no también la integración productiva.

En primer lugar, el desarrollo económico se vincula no sólo al crecimiento económico a largo plazo sino, también, a la aplicación de reformas estructurales e institucionales necesarias para hacerlo sustentable.

De allí se deduce que el desarrollo económico es un proceso dinámico y multidimensional, vinculado al conjunto de las instituciones (políticas, legales, sociales y económicas), así como a las conductas de los individuos de un cierto país.

En segundo lugar, en función del concepto anterior, la política de desarrollo económico es una tarea de tipo permanente, que incluye acciones diversas referidas a las estructuras e instituciones sociales, al comportamiento de los agentes económicos, la búsqueda de la eficiencia, a la mejora en la distribución de la renta y de la riqueza, así como también a la del medio ambiente y de la calidad de vida de la población.

Por lo tanto, se debe entender que la política de desarrollo económico incluye medidas de ajuste coyuntural de corto plazo –tendientes a equilibrar la economía en sus niveles de actividad y crecimiento potenciales, mejorar su eficiencia y fortalecer su competitividad, así como sus niveles de empleo– necesarias para solucionar los problemas de tipo estructural, a fin de aumentar la capacidad de generar recursos por parte de la economía.

Se concibe a la política económica bajo una óptica integradora para la cual se deben hacer uso de medidas de naturaleza diversa para solucionar desequilibrios económicos, por lo cual se requerirá aplicar políticas tanto estructurales como coyunturales, monetarias, fiscales, etc.

Esta posición se basa en considerar que el fenómeno económico es uno e indivisible, y que sólo a los efectos didácticos y analíticos se lo subdivide en diversos campos separados.

En este sentido es que deben entenderse las distinciones entre la política coyuntural respecto de la estructural, de la misma forma que se realiza la distinción entre el corto y el largo plazo, o la distinción entre estática o dinámica, o entre los conceptos de equilibrio y de desequilibrio. (Fernández Díaz et al, 1995)

2.4.4. PLANIFICACIÓN CONSISTENTE

Los escenarios de construcción de una línea base son diversos: un conjunto de entidades sectoriales, una entidad responsable del diseño de la política pública (nacional, territorial, local) o una dependencia en particular dentro de una entidad.

2.4.4.1. EJEMPLO DE PLANIFICACIÓN CONSISTENTE

Existe la siguiente jerarquía de planificación para la estructura de información: Hay que crear un plan para la estructura de información o para una clase de planificación que se base en la estructura de información.

A continuación, hay que especificar la organización de ventas NORTE en la ventana de diálogo inicial.

En la tabla de planificación, puede introducir datos planificados en el nivel global (en este caso, el nivel de organización de ventas) o en el nivel detallado (en este caso, el nivel de materiales).

Puede planificar los siguientes valores de volumen de negocios para el primer trimestre en el nivel de organización de ventas, es decir, en el nivel global. (Portal, 2014)

Enero de 1999	Febrero de 1999	Marzo de 1999	Unidad
10000	11000	12000	USD

A continuación, puede pasar al nivel detallado y modificar los datos planificados para el material TOSTADORA:

	Enero de 1999	Febrero de 1999	Marzo de 1999	Unidad
Antigua	2450	2695	2940	USD
Nueva	3000	3500	4000	USD

2.4.5. ORGANIZACIÓN SOCIAL

Una organización social o institución social es un grupo de personas que interactúan entre sí, en virtud de que mantienen determinadas relaciones sociales con el fin de obtener ciertos objetivos. También puede definirse en un sentido más estrecho como cualquier institución en una sociedad que trabaja para socializar a los grupos o gente que pertenece a ellos.

Algunos, ejemplos de estos incluyen educación, gobiernos, familias, sistemas económicos, religiones, comunidades y cualquier persona o grupo de personas con los que se tenga una interacción. Se trata de una esfera de vida social más amplia que se organiza para satisfacer necesidades humanas. Las organizaciones sociales pueden tomar varias formas dependiendo del contexto social.

Por ejemplo, para el núcleo familiar, la organización correspondiente es la familia más extendida. En el contexto de los negocios, una organización social puede ser una empresa, corporación, etc. En el contexto educativo, puede ser un gobierno o partido político. Comúnmente, los expertos en el tema reconocen cinco instituciones existentes en todas las civilizaciones existentes hasta ahora: gobierno, religión, educación, economía y familia.

2.4.6. EJECUCIÓN DE PROYECTOS

El concepto de proyecto de acuerdo al ámbito de desarrollo y la perspectiva que adopte el proyectista en un determinado trabajo. En primera instancia, debe saber qué tipo de estudio está por realizar, por ejemplo, si es un Proyecto de Investigación, un Proyecto de Inversión Privada o un Proyecto de Inversión Social. La gestión de proyectos es la aplicación de conocimientos, habilidades, herramientas y técnicas a las actividades de un proyecto para satisfacer los requisitos del proyecto.

2.5. HIPÓTESIS

2.5.1. HIPÓTESIS CENTRAL

PROBLEMA CENTRAL	OBJETIVO GENERAL	HIPOTESIS CENTRAL
Inexistencia de una línea base y su impacto en el plan de desarrollo de la parroquia Chacras	Elaborar una línea base mediante estudios estadísticos que permita el desarrollo territorial de la Parroquia Chacras.	La elaboración de una línea base verdaderamente provoca un impacto en el plan de desarrollo de la Parroquia Chacras.

2.6. SEÑALAMIENTO DE LAS VARIABLES DE LA HIPÓTESIS

Variable independiente: línea base

Variable dependiente: desarrollo territorial

2.6.1. CUADRO HIPÓTESIS – VARIABLE - INDICADORES

HIPOTESIS	VARIABLES	INDICADORES
<p>En caso de existir indicadores irreales el proyecto no se ejecutaría porque la planificación es inconsistente y puede que dicho proyecto salga subestimado o sobreestimado</p>	V.I indicadores	<p><u>Económicos:</u></p> <p>Plan de desarrollo</p> <p>Capacidad de producción</p> <p>Logros económicos</p> <p>Ingreso por superficie agropecuaria.</p> <p>Ingresos del hogar</p> <p>Integrantes por hogar</p>
	V.D Planificación	<p><u>Indicadores Educativos:</u></p> <p>Capacitación</p> <p>Fuerza de trabajo</p> <p>Tasa de desocupación</p> <p>Grado de escolaridad familiar</p>
	V.I. políticas públicas	<p>Organización social</p> <p>Logros de la organización</p> <p>Coordinación con otras organizaciones</p> <p>Espacios de acción social</p> <p>Capital humano</p>
	V.D organización	

social

Grado de escolaridad

Número de habitantes

Iniciativas de mercado

Disponibilidad de servicios
comunitarios

CAPITULO III

3. METODOLOGÍA:

3.1. ENFOQUE

Es el conjunto de procedimientos racionales utilizados para alcanzar una gama de objetivos que rigen en una investigación científica, una exposición doctrinal o tareas que requieran habilidades, conocimientos o cuidados específicos. Alternativamente puede definirse la *metodología* como el estudio o elección de un método pertinente para un determinado objetivo. La metodología es el instrumento que enlaza el sujeto con el objeto de la investigación. Sin la metodología es casi imposible llegar a la lógica que conduce al conocimiento científico.

PROBLEMA

OBJETIVOS

HIPOTESIS

<p>1. Indicadores Irreales</p>	<p>Concretar indicadores reales al campesinado rural para desarrollar una planificación consistente en la parroquia Chacras.</p>	<p>Hipótesis 1: La colocación de Indicadores Irreales ha salido a la luz, al querer utilizarlos como puntos de partida de los cuales no se los ha podido manejar como referencia provocando una planificación inconsistente.</p>
<p>2. Limitada Aplicación de Políticas Públicas</p>	<p>Aprovechar normas de políticas públicas para organizar socialmente el sector productivo del campesino del sector agricultor de la parroquia Chacras.</p>	<p>Hipótesis 2: Se evidencia la inaplicabilidad de políticas públicas, pues la comunidad ha tenido grandes aprietos concibiendo una desorganización social.</p>
<p>3. Pocas Iniciativas de Desarrollo Productivo</p>	<p>Incrementar iniciativas de Desarrollo Productivo para lograr la ejecutabilidad de proyectos de desarrollo en la parroquia Chacras.</p>	<p>Hipótesis 3: Incrementar iniciativas de Desarrollo Productivo para lograr la ejecutabilidad de proyectos de desarrollo en la parroquia Chacras.</p>

3.2. MODALIDAD BÁSICA DE LA INVESTIGACIÓN

La investigación requiere de la utilización de métodos, técnicas e instrumentos para recolectar la información, la misma que nos servirá para realizar el diagnóstico de la situación actual de la parroquia Chacras del cantón Arenillas de la provincia de El Oro. Los métodos usados fueron:

- Muestreo selectivo
- Muestreo probabilístico
- Síntesis de observación
- Clasificación documental

ENTREVISTA

Las bibliografías

- Entrevista
- Encuesta
- Archivos



3.2.1. DESCRIPCIÓN DEL PROCEDIMIENTO METODOLÓGICO

El procedimiento metodológico que se

emplearán para la recopilación de información requerida en el presente

proyecto. Las técnicas seleccionadas para la investigación del presente proyecto son las que a continuación se detallan:

Entrevista, aplicada a los dirigentes de la parroquia Chacras, mediante una guía de entrevista que contiene las interrogantes de la investigación de cuyos resultados se espera plantear una propuesta efectiva.

Encuesta, dirigida a un universo más grande que el de la entrevista, el mismo que está conformado por

los habitantes de la parroquia, es decir que se realiza mediante la encuesta y la aplicación del método aleatorios, el propósito es recopilar información de fuentes externas, de manera que se logre con la propuesta corregir los problemas actuales y satisfacer de la mejor manera a la población.

Observación, se aplicará en las diferentes actividades del Sector, esto con la ayuda de la guía de observación permitirá valorar los aspectos observados para su mejoramiento. Archivo, se procederá a clasificar debidamente todos los documentos internos de la parroquia para su posterior estudio, lo cual nos permitirá conocer como es el manejo administrativo y las actividades que realizan sus habitantes.

NIVEL O TIPO DE INVESTIGACIÓN

Las unidades de investigación que utilizamos es de:

Universo de investigación	Volumen del Universo	Técnica de Investigación
➤ Autoridades del sector	6	Entrevista
➤ Agricultores	295	Encuesta

3.3. POBLACIÓN Y MUESTRA

Se realizará una encuesta para saber las necesidades que viene según el proyecto los habitantes de la parroquia Chacras. El Universo que viene a ser los habitantes totales de la parroquia son 1222, utilizando el método de encuestas ya que pasa de los 100 habitantes, realizamos muestreo.

FORMULA PARA CALCULAR EL TAMAÑO DE MUESTRA

$$Tm = \frac{N}{1 + (\epsilon A) * N}$$

CALCULO

Tm= Tamaño de Muestra

1 = Valor Constante

A = Error Admisible (5%)

N = Población

% = Porcentaje

$$Tm = \frac{N}{1 + (\epsilon A) * N}$$

$$Tm = \frac{1222}{1 + (0.05)^2 * 1222}$$

$$Tm = \frac{1222}{1 + (0.0025 * 1222)}$$

$$Tm = \frac{1222}{4.055}$$

Tm = 301

Debiéndose encuestar a 301 habitantes de Chacras para el estudio de este proyecto.

ENTREVISTA.- Las entrevistas se la va a realizar a los directivos parroquiales ya que son ellos quienes conocen cuales son los problemas existentes que hay en la parroquia y también saben del progreso o retraso de la misma.

3.4. OPERACIONALIZACIÓN DE LAS VARIABLES

“El Estado liberal tiene en la ley una de sus bases fundamentales, a tal punto que puede hablarse de un Estado legislativo en el que Derecho y Ley eran lo mismo”. (CARLOS, 2009)

“Las propuestas contenidas en el Plan Nacional para el Buen Vivir plantean importantes desafíos técnicos y políticos e innovaciones metodológicas e instrumentales.

No obstante, el significado más profundo del Plan está en la ruptura conceptual que plantea con los idearios del Consenso de Washington y con las aproximaciones más ortodoxas del concepto de desarrollo. (CRISIS CAPITALISMO, 1989)

3.5. RECOLECCIÓN DE LA INFORMACIÓN

CUADRO DE INDICADORES, MÉTODOS, TÉCNICAS, INSTRUMENTOS E INFORMANTES.

INDICADORES	MÉTODO	TECNICAS	INSTRUMENTOS	INFORMANTES
¿Qué es lo que investiga?	¿Cómo se investiga?	¿A través de que se investiga?	¿Con que se investiga?	¿Qué o a qué se va a investigar?
Plan de desarrollo	Síntesis bibliográfica	Sistematización bibliográfica	Ficha bibliográfica	Plan de desarrollo parroquial
Capacidad de producción	Muestreo probabilístico	Encuesta	Cuestionario	Directivos Parroquiales
Logros económicos	Muestreo selectivo	Entrevista	Cuestionario	Agricultores
Ingreso por superficie Agropecuaria	Estadística selectiva	Estadística	Cuadro de datos estadísticos	Censo Agropecuario
Ingresos económicos del hogar	Muestreo selectivo	Entrevista	Cuestionario	Agricultores
Integrantes por hogar	Muestreo selectivo	Entrevista	Cuestionario	Agricultores
Capacitación	Muestreo selectivo	Entrevista	Cuestionario	Agricultores
Fuerza de trabajo	Muestreo selectivo	Entrevista	Cuestionario	Agricultores
Tasa de Desocupación	Estadística selectiva	Estadística	Cuadro de datos estadísticos	Censo Agropecuario
Grado de Escolaridad Familiar	Estadística selectiva	Estadística	Cuadro de datos estadísticos	Censo Agropecuario

Logros de la Organización	Síntesis bibliográfica	Sistematización bibliográfica	Ficha bibliográfica	Directivos Parroquiales
Coordinación con otra organización	Síntesis bibliográfica	Sistematización bibliográfica	Ficha bibliográfica	Directivos Parroquiales
Espacios de Acción Social	Síntesis bibliográfica	Sistematización bibliográfica	Ficha bibliográfica	Directivos Parroquiales
Organizaciones Comunitarias	Síntesis bibliográfica	Sistematización bibliográfica	Ficha bibliográfica	Directivos Parroquiales
Número de Habitantes	Estadística Selectiva	Estadística	Cuadros de datos estadísticos	Censo Agropecuario
Iniciativas de Mercado	Síntesis bibliográfica	Sistematización bibliográfica	Ficha bibliográfica	Directivos Parroquiales
Disponibilidad de servicios comunitarios	Síntesis bibliográfica	Sistematización bibliográfica	Ficha bibliográfica	Directivos Parroquiales
Potencial Productivo	Estadística Selectiva	Estadística	Cuadro de datos estadísticos	Censo Agropecuario
Disponibilidad de agua	Estadística Selectiva	Estadística	Cuadro de datos estadísticos	Censo Agropecuario
Estructura de uso de la tierra	Estadística Selectiva	Estadística	Cuadro de datos estadísticos	Censo Agropecuario
Tipos de explotación	Estadística Selectiva	Estadística	Cuadro de datos estadísticos	Censo Agropecuario
Mercado de	Estadística Selectiva	Estadística	Cuadro de datos estadísticos	Censo Agropecuario

Productos		Estadística		
Sistemas Crediticios				
Infraestructura				
Servicios Comunitarios	Estadística Selectiva	Estadística	Cuadro de datos estadísticos	Censo Agropecuario
	Estadística Selectiva	Estadística	Cuadro de datos estadísticos	Censo Agropecuario
Calidad del entorno físico-biológico	Estadística Selectiva	Estadística	Cuadro de datos estadísticos	Censo Agropecuario
	Estadística Selectiva	Estadística	Cuadro de datos estadísticos	Censo Agropecuario
Tecnología				

CAPÍTULO IV

4. ANÁLISIS E INTERPRETACIÓN DE RESULTADOS

Se ha desarrollado la encuesta y la entrevista para conocer los resultados de la investigación realizada en la parroquia Chacras.

4.1. ANÁLISIS DE LOS RESULTADOS DE LA ENTREVISTA

Entrevista dirigida a los miembros de GP, en la parroquia Chacras.

Gobierno Parroquial (preguntas aplicadas a miembros del GP)

1. ¿Cómo participa el GP en la solución de los problemas de la parroquia?

La parroquia padece de múltiples problemas y necesidades básicas insatisfechas, el gobierno parroquial está trabajando arduamente para dar solución a los mismos, planificando, gestionando y aportando con presupuesto a la solución parcial de estos problemas de acuerdo a las competencias.

2. ¿El GP, cuantas asambleas ha convocado para tratar sobre el desarrollo de la parroquia?

Una vez al año se realiza las asambleas con la participación de los representantes y líderes comunitarios para tratar asuntos relacionados al desarrollo de la parroquia.

3. ¿Cómo participa en resolución de problemas y conflictos que se presenten en la parroquia?

Se participa directamente en busca de soluciones inmediatas a la falta de obras, bienestar social y tenencia de tierras, que son las causas principales que generan conflictos.

4. ¿Creen que el GP, es una instancia de representación de los intereses y derechos de la ciudadanía?

El Gobierno Parroquial si es una instancia que a más de representar, tiene que atender y garantizar los intereses y derechos de la ciudadanía, ya que representa a la mayor parte de la parroquia y esta predispuesta ayudar a gestionar en busca de soluciones cuando exista coordinación entre los Sitios.

5. ¿Existe alguna organización que viene apoyando al desarrollo de la comunidad, en base a la participación de la gente, en la que tienen la oportunidad que estos opinen, ponga sus intereses?

Si EL GOBIERNO PARROQUIAL Siempre y cuando exista la colaboración de la población y poder trabajar en conjunto, solos no se puede avanzar.

6. ¿Qué gestiones conoce y reconoce como importantes que hayan sido (o van ser) realizadas por la comunidad?

Creemos y estamos convencidos que la gestión que se realice para lograr la Unidad de la Parroquia para planificar y exigir la realización de obras, apoyar cuando sea necesario en movilizaciones para conseguir cambios importantes como lo es la red de sistema de Agua ante municipio de Arenillas, como meta cumplida. Así consolidar que la Unión Hace la Fuerza.

**7. ¿Se ha Realizado la primera asamblea parroquial = si/no y por qué?
¿Preguntar el presidente del GP?**

Se realizó la primera asamblea General con la Participación de los Sectores pertenecientes a la parroquia, tal como lo indica la ley pertinente y principalmente propiciando que participe la ciudadanía.

8. Participación ciudadana

8.1. ¿En qué instancias (Ejm. organizaciones, eventos públicos) participa la ciudadanía, quién promueve la participación?

La mayor parte de la ciudadanía, participa en eventos culturales, deportivos, religiosos y de interés para el desarrollo de la parroquia, siempre y cuando se haga la difusión correspondiente.

8.2. ¿En qué eventos participa la gente de los recintos y cabecera parroquial, Quiénes son los grupos y personas que participan?

La gente de los sitios participa mayormente en las Fiestas Patronales, Campeonatos Deportivos Parroquiales, fiestas de Parroquialización, otros eventos sociales, participan delegaciones, clubes deportivos, grupos de danza y la ciudadanía en general.

9. ¿Se han presentado problemas de gastos y malas inversiones de las entidades públicas?

Si en el Gobierno Provincial Autónomo de El Oro, mala distribución de los recursos.

10. ¿Cómo ha hecho la comunidad para resolverlos?

Organizarse Mediante Comisión para pedir informe por escrito los recursos que se han mal invertidos en el desarrollo de la parroquia.

4.2. INTERPRETACIÓN DE DATOS DE LA ENCUESTA

4.2.1. ¿A qué tipo de actividad agropecuaria se dedica usted en la parroquia Chacras del Cantón Arenillas?

CUADRO #1

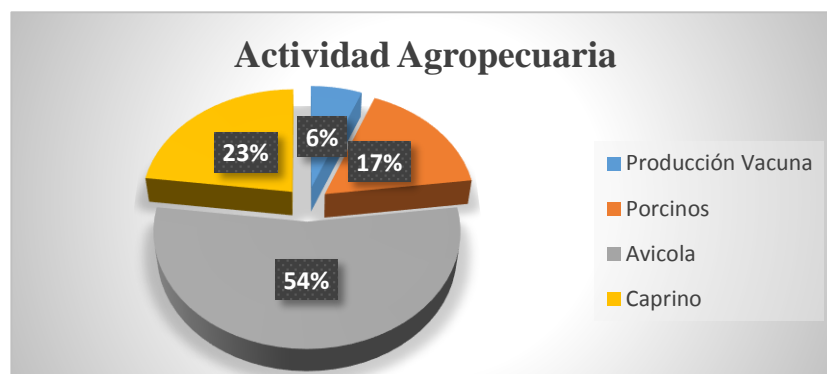
ACTIVIDADES AGROPECUARIAS	FRECUENCIA	%
Producción Vacuna	18	6%
Porcinos	51	17%
Avícola	163	54%
Caprino	69	23%
Total	301	100%

Actividad Agropecuaria

Como podemos apreciar las actividades agropecuarias más representativas, son la avícola con un 54% y caprino con 23%; entre las dos representan 77% del total de este tipo de actividades; y así mismo como el caso de producción

vacuna minoritariamente se evidencia esta práctica sólo en la cabecera Parroquial con un 6%. Y en la actividad porcina existe un 17% de la muestra.

GRAFICO #1



CONCLUSION: La actividad avícola es la más común en el territorio parroquial, es así que 12 de la cabecera, 3 de Balsalito y 4 de la Y de Chacras se dedican a la crianza de aves de corral, por ultimo esta la producción de caprinos que se da mayoritariamente en la cabecera con 7 familias y tan solo una en Balsalito.

4.2.2. ¿Existe algún sistema de créditos para ayudar al área productiva de la parroquia Chacras del Cantón Arenillas?

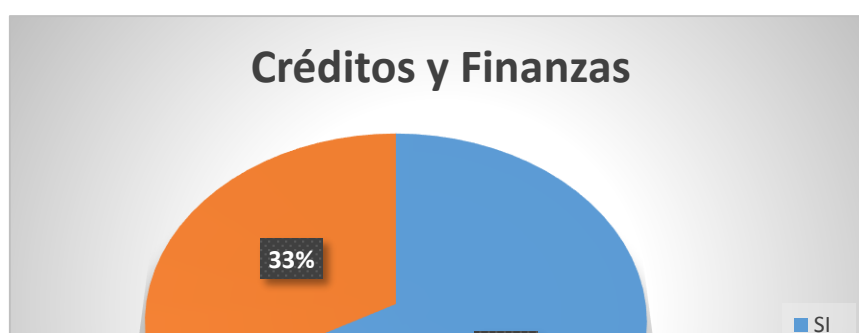
CUADRO #2

	N	%
SI	202	67
NO	99	33
	301	100

Sistema De Créditos

Los usuarios que han accedido a créditos y finanzas con el 67% corresponden a un total de 202, y el 33% equivalente a 99 personas que según sus opiniones no tienen acceso a ninguna clase de crédito.

GRAFICO #2



CONCLUSION

Acceden a pedir créditos para invertir en producción, a través de gestiones ante el banco de fomento y cooperativas de ahorro y crédito, a interés de entre el 5 y 8 % bajo la modalidad de crédito hipotecario, mediante escrituras de las tierras y casas.

4.2.3. ¿Dispone usted de energía eléctrica en la Parroquia Chacras Cantón Arenillas?

CUADRO #3

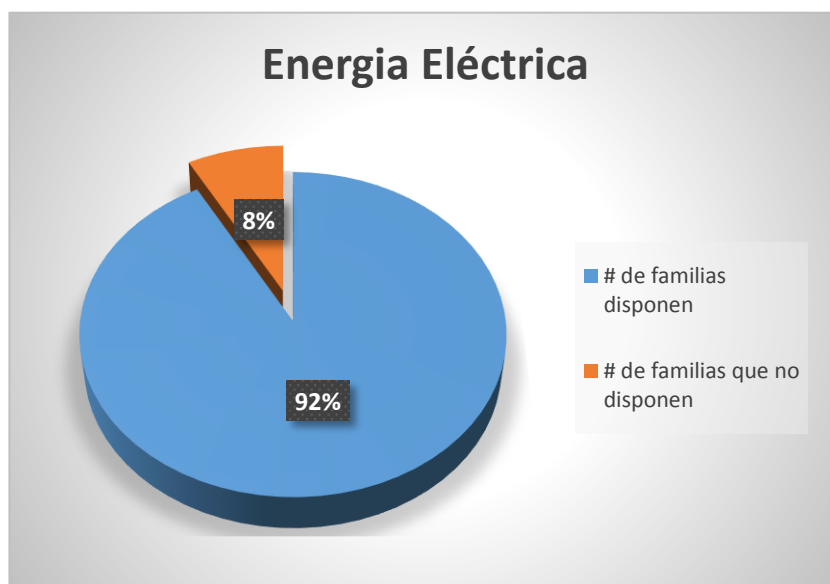
	N	%
# de familias disponen	277	92%
# de familias que no disponen	24	8%
Total	301	100%

Servicio de energía eléctrica

La mayor parte de las familias de la población de la parroquia disponen de energía eléctrica, 277 de ellas equivalente al 92% disponen de este servicio;

sin embargo, aún existen en la parroquia un total de 24 usuarios (8%) que no disponen de este servicio.

GRAFICO #3



CONCLUSION; Con el paso de los años; mientras la parroquia va creciendo se ha ido generando servicios en la parroquia, pero más en la zona central porque en el Sitio Balsalito no hay mucha atención en este caso.

4.2.4. ¿Posee usted servicio de telefonía en su vivienda dentro de la Parroquia Chacras Cantón Arenillas?

CUADRO #4

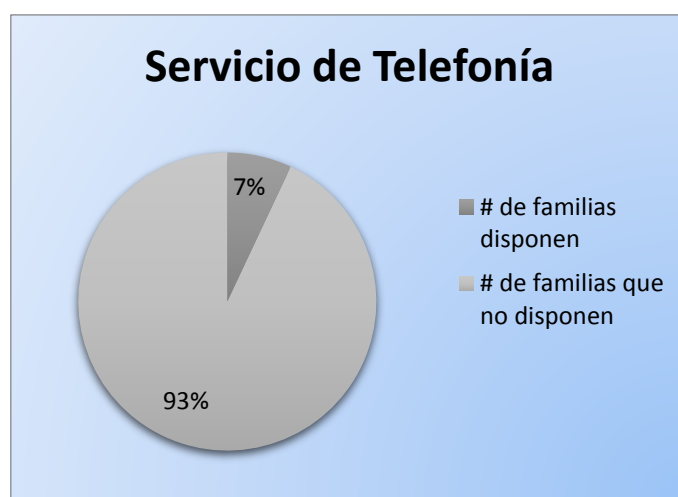
	N	%
SI	21	7
NO	280	93
	301	100

SERVICIO DE TELEFONÍA

El servicio de telefonía pública en la parroquia es muy limitado, porque tan solo el 7% de ellas cuentan con este servicio equivalente a 21 personas, y la mayoría están localizadas en la cabecera parroquial en número de 18

usuarios, y 3 en Balsalito, en el sitio Y de Chacras – Cristo Rey no disponen de servicio de telefonía. En total de entre la cabecera y los sitios son 280 usuarios (93%) que no tienen acceso a este sistema de comunicación, lo que indica un aspecto en el cual se debe trabajar para superar esta necesidad.

GRAFICO #4



CONCLUSIÓN; Algunos moradores no cuentan con este servicio porque en algunos lugares no cuentan con antenas para las señales telefónicas. Ya que en la Y de Chacras - Cristo Rey y Balsalito son los lugares donde no disponen de este servicio.

4.2.5. ¿Cuál es el tipo de vivienda que predomina en la Parroquia Chacras Cantón Arenillas?

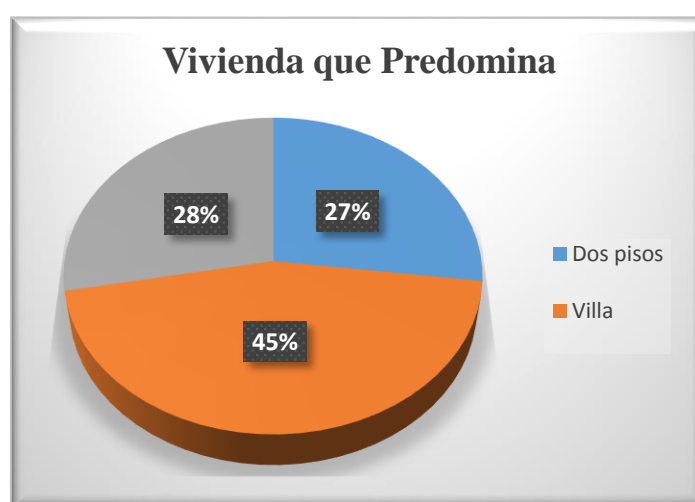
CUADRO #5

	TIPOS DE VIVIENDA QUE PREDOMINA	
	N	%
Dos pisos	81	27%
Villa	135	45%
Media agua	84	28%
Total	301	100%

Tipos De Vivienda Que Predomina

En la parroquia, en cuanto a los tipos de vivienda que predominan, en orden de importancia con el porcentaje más alto que es del 45% tenemos las de tipo villas que existen 135, media agua 84 viviendas con un porcentaje que es del 28% y de dos pisos un total de 81 viviendas que en datos porcentuales nos da un 27% de la población que tienen este tipo de vivienda. Un dato importante de tomar en cuenta que en la parroquia existe déficit de vivienda y las que existen una gran mayoría se encuentran con la infraestructura en mal estado.

GRAFICO #5



4.2.6. ¿Explique cuál es su tenencia de la tierra en la Parroquia Chacras Cantón Arenillas?

CUADRO N. 6

TENENCIA DE LA TIERRA	N	%
Número de fincas propias	163	54%
Número de fincas propias sin escritura	99	33%
Número de fincas arrendadas	39	13%
TOTAL	301	100

TENENCIA DE LA TIERRA

En la parroquia existen una gran cantidad de fincas, de las cuales el 54% equivalente a 163 personas nos informaron que sus fincas son propias y están legalizadas, mientras que 99 personas representando el 33 % son fincas propias pero los dueños no han podido obtener las escrituras legales, y contamos con una minoría de 39 fincas que están arrendadas dando el porcentaje del 13%.

GRAFICO # 6



4.2.7. ¿Cuántas hectáreas tiene de cultivo en la Parroquia Chacras Cantón Arenillas?

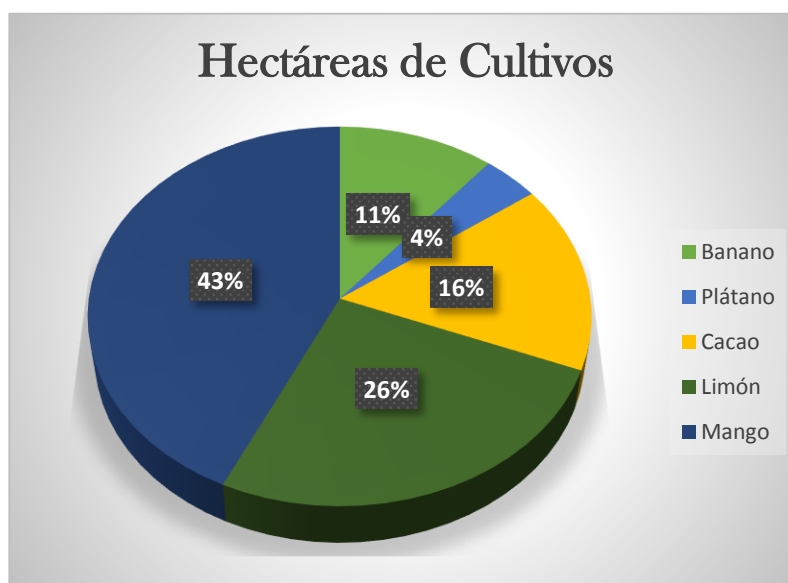
CUADRO N. 7

	Nº	%
Banano	40	11
Plátano	15	4
Cacao	58	16
Limón	95	26
Mango	156	43
TOTAL	364	100%

Hectáreas de cultivos

En la parroquia existen un total de 364 hectáreas de cultivo, distribuidas de la siguiente manera, 40 hectáreas corresponden al cultivo de banano, 15 al cultivo de plátano, 60 son de plantaciones cacao, 93 de limón y 156 de mango. El mayor número de hectáreas corresponde a cultivos de mango, limón y cacao, que juntas equivalen al 85% del total de hectáreas de la parroquia, el restante porcentaje está dividido en 11% cultivo de banano y 4% de plátano, vale puntualizar que en el sitio Y de chacras son más representativas las hectáreas de cultivos de limón.

GRAFICO # 7



4.2.8. ¿A qué actividad económica usted se dedica en la Parroquia Chacras Cantón Arenillas?

CUADRO N. 8

	N°	%
Agricultura	211	70
Ganadería	12	4
Comercio	30	10
Transporte	21	7
Turismo	6	2
Ladrilleras	12	4
Estibadores	9	3
	301	100

GRAFICO # 8



CONCLUSIÓN

La mayor actividad económica-productiva de la parroquia Chacras, es la práctica agrícola, teniendo así que el 70% (211) productores se dedican a cultivar la tierra, principalmente limón, plátano y mango. En menor porcentaje tenemos las siguientes actividades económicas: comercio 30 personas con el 10%; y los que se dedican a brindar servicios de transporte 21 con el 7%; ganadería y fabricación de ladrillos 12 personas respectivamente con un porcentaje igual al 4%; hay una pequeña parte que se dedican al turismo y prestar servicio como estibadores 6 y 9 usuarios con un porcentaje de 2 y 3% respectivamente.

4.2.9. ¿Cómo es el Sistema de agua potable en la Parroquia Chacras del Cantón Arenillas?

CUADRO N. 9

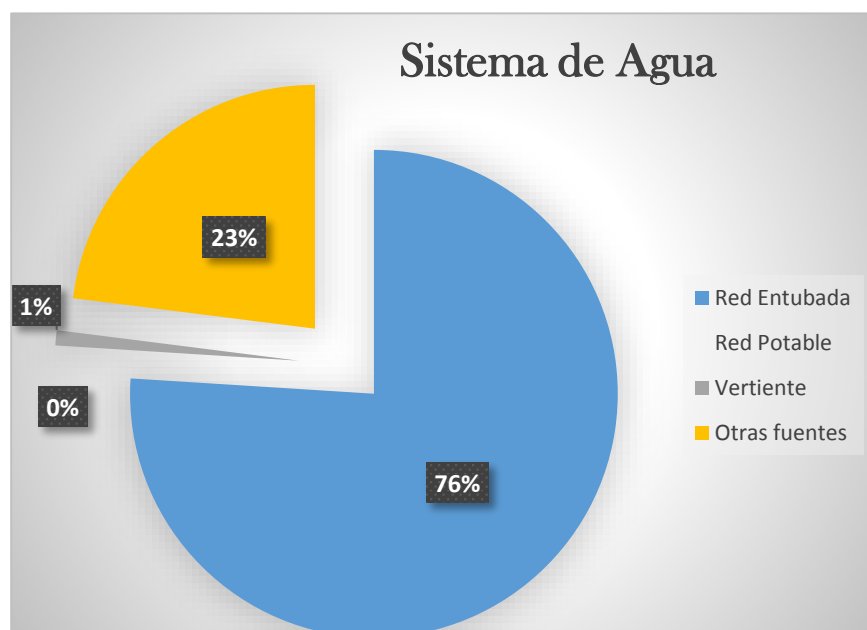
	Nº	%
Red Entubada	229	76
Red Potable	0	0
Vertiente	3	1
Otras fuentes	69	23
	301	100

Sistema De Agua Potable

En la parroquia no existe sistema de agua tratada o potabilizada, Chacras carece de esta obra básica prioritaria, casi la totalidad de los usuarios (229),

consumen agua entubada que en porcentualización nos da un 70%, 3 usuarios de la cabecera consumen agua de vertiente, y una buena parte (69) se abastecen de otras fuentes como pozos, tanques que almacenan el líquido vital. De los 301 usuarios encuestados en el territorio parroquial, tanto de la cabecera como de los sitios, el 76% consumen agua entubada, ninguna dispone de agua potabilizada, el 1% toman de vertientes, y el 23% se abastecen de otras fuentes.

GRAFICO # 9



4.2.10. ¿Existe comercialización de Especies no maderables de la montaña en la parroquia Chacras del Cantón Arenillas?

CUADRO N. 10

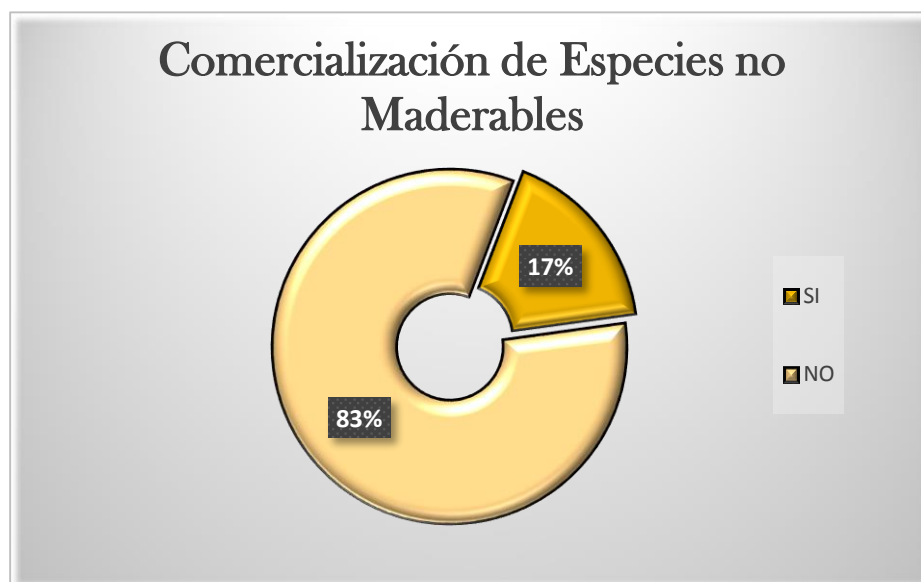
	N	%
SI	51	17
NO	250	83
	301	100

Comercialización de Especies no Maderables

En la parroquia Chacras del Cantón Arenillas **NO** existe mucha comercialización de especies no Maderables ya que viendo el resultado de las encuestas un gran porcentaje del 83% nos respondieron que NO equivalente a

250 personas; y una gran minoría del 17% (51) nos respondieron que si existe comercialización en la Parroquia.

GRAFICO # 10



4.2.11. ¿En qué estado califica la Infraestructura Educativa en la parroquia Chacras del Cantón Arenillas?

CUADRO N. 11

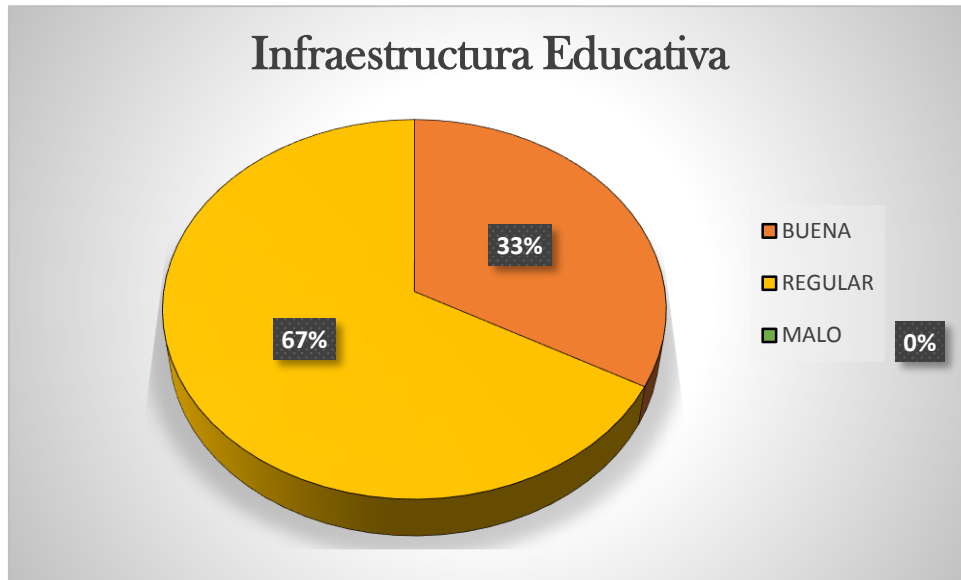
	N°	%
BUENA	99	33
REGULAR	202	67
MALO	0	0
	301	100

Infraestructura Educativa

El estado de la infraestructura de las instituciones educativas en la parroquia, es regular a bueno, porque el 67% de la población que representa la mayoría les parece REGULAR y el 33% es decir 99 personas dicen que es BUENA, debido a que no se le está dando mantenimiento adecuado a las instalaciones,

las tres instituciones que brindan servicio educativo en la parroquia, están construidas con hormigón, y nadie respondió MALO porque dicen que esta situación si tiene arreglo.

GRAFICO # 11



4.3. CONCLUSIONES Y RECOMENDACIONES

4.3.1. CONCLUSIONES

- En conclusión, es importante recalcar la falta de ayuda para esta parroquia ya que tiene mucho potencial, es decir, mucha gente trabajadora, pero hace falta ayuda del gobierno para los pequeños productores de la misma.
- La parroquia Chacras en su gran capacidad productiva se puede concluir diciendo que existe un gran desarrollo hacia el futuro y una excelente calidad humana.

- Y en sentido educacional es imprescindible que haya un servicio completo en esa parroquia ya que cuando se realizaron las encuestas muchas personas dijeron que la educación era buena.
- La capacidad institucional está en un proceso de planificación estratégica del desarrollo local mediante el plan de desarrollo y sus aplicabilidades en la gestión parroquial, que le permite aportar a desarrollar procesos de sostenibilidad de los diferentes servicios que presta la junta parroquial, sin embargo, es importante que se desarrolle un sistema de seguimiento y evaluación de la gestión para garantizar y profundizar la sostenibilidad de los programas que se desarrollen.

4.4. RECOMENDACIONES

- Según el proceso de entrevistas, encuestas, socializar con las personas de aquella parroquia sería recomendable ponerle un poco más de atención a dicha parroquia ya que para el estudio de colegio solo tienen 10 computadoras y solo hay hasta décimo curso.
- El estado de la infraestructura de la escuela lo califican como regular ya que no está en buenas condiciones, por es recomendable que el gobierno ayude a esta parroquia para el avance educacional.

- Creación de proyectos que fortalezcan y fomenten la convivencia social y comunitaria.
- Registrar de manera oficial los fenómenos peligrosos naturales identificados en el territorio, con vistas a tener datos de ocurrencia para análisis futuros de gestión y mitigación de los riesgos naturales.

CAPÍTULO V

PROPUESTA

5.1. DATOS INFORMATIVOS

5.1.1. TÍTULO DE LA PROPUESTA

“CONSTRUCCIÓN DE LA LÍNEA BASE DE LA PARROQUIA CHACRAS DEL CANTÓN ARENILLAS DE LA PROVINCIA DE EL ORO PARA EL DESARROLLO TERRITORIAL”

5.1.2. Institución Ejecutora

Parroquia Chacras

5.1.3. Beneficiarios

Autoridades, habitantes, investigador

5.1.4. Ubicación

Cantón Arenillas

5.1.5. Equipo técnico responsable

Investigador, Tutor

5.2. ANTECEDENTES DE LA PROPUESTA

La investigación nace ante la necesidad de poder proponer modelos estadísticos para la investigación de línea base de la parroquia de Chacras de la provincia de Arenillas.

Los enfoques que han sustentado y que van dar direccionalidad en la ejecución del plan de desarrollo estratégico cantonal, son la equidad social, inclusión, participación ciudadana y sostenibilidad. Los enfoques son los lentes que afirman las percepciones de la realidad y le dan sentido de valoración y contexto, que en un proceso de planificación, se presentan como elementos incluyentes, provocadores de cambio y objetividad, incluso integralidad. A estos se integraron los ejes de desarrollo que han posibilitado la formulación del diagnóstico y la construcción de la estratégica de desarrollo parroquial: recursos naturales, desarrollo humano social, desarrollo económico productivo,

desarrollo territorial y desarrollo institucional. Con los cuales pretendemos incorporar una visión sistemática en la comprensión de la complejidad de nuestros territorios y emprender la gestión local.

Con esto no afirmamos que los planes de desarrollo han dejado de ser una guía y herramienta clave en la gestión del desarrollo local, al contrario, siguen siendo viables, vigentes y necesarios, sin embargo, si los planes se apropian los gobiernos locales en sus gestiones, se incorporan apuestas (los señalados) e indicadores de su rendimiento y respondemos a las preguntas en el contexto de cada territorio, ¿por qué y con quienes planificamos el desarrollo?, y a la vez se presupuesta la inversión con las prioridades de los planes (presupuesto participativo), es posible afirmar de su efectividad y valides de los planes. De lo contrario se corre el riesgo de quedarse en simples cuadernos de planificación. Sin embargo, la alcaldía trabaja de manera tradicional, sin conocer los tiempos, los niveles de calidad, los niveles de productividad, que impiden tener información relevante que le servirán para la optimización de los procesos operativos, reducir tiempo de producción, optimizar el talento humano con las horas de producción.

Los planes de desarrollo parroquial, se integrarán al Plan Nacional de Desarrollo que es el instrumento al que se sujetarán las políticas, programas y proyectos públicos; la programación y ejecución del presupuesto del Estado; y la inversión y la asignación de los recursos públicos; y coordinar las competencias exclusivas entre el Estado central y los gobiernos autónomos descentralizados.

5.3. JUSTIFICACIÓN

La investigación de línea base ayuda a corroborar hipótesis proporcionando un soporte matemático a las observaciones realizadas.

Es una ciencia probabilística, por lo que no hay lugar para las afirmaciones categóricas o negaciones rotundas, que siempre deben estar enmarcadas en un nivel de significación o dentro de un margen de error.

Por esta razón también se hace hincapié en los indicadores que proporcionan información real, precisa y oportuna para que la gerencia tenga una idea más

clara de ciertas variables que desee mejorar, puesto que podrían estar afectando al cumplimiento de metas y objetivos organizacionales.

Es lo que estaría sucediendo en la Parroquia “Chacras”, cuyos datos investigativos y de producción son desconocidos. El GPA realiza un PDF sobre la parroquia, pero sin que se conozca de tiempos, de costos de producción, cantidades vendidas, producto con mayor demanda, siendo indispensable llevar a efecto el tema de tesis: “CONSTRUCCIÓN DE LA LÍNEA BASE DE LA PARROQUIA CHACRAS DEL CANTÓN ARENILLAS DE LA PROVINCIA DE EL ORO PARA EL DESARROLLO TERRITORIAL” con la intención de actualizar la información de la parroquia objeto de estudio.

5.4. OBJETIVOS

5.4.1. Objetivo General

Describir la situación actual de las condiciones de vida de la población asentada en el área de influencia del Proyecto; a fin de determinar cambios que pudieran presentarse en el componente humano con la ejecución del proyecto teniendo como marco referencial los aspectos económicos, sociales, culturales y organizacionales de la Parroquia Chacras.

5.4.2. Objetivos Específicos

- ☒ Describir los aspectos sociales, culturales, económicos y organizacionales de las familias asentadas en el área de Investigación.
- ☒ Conocer sus necesidades, motivaciones y expectativas respecto al Proyecto de Línea Base.
- ☒ Identificar con la población asentada, los posibles beneficios e impactos que produciría la construcción de la Línea Base.

5.5. ANÁLISIS DE FACTIBILIDAD

La investigación es factible por cuanto el Gobierno Autónomo Parroquial de Chacras a cargo del Presidente Sr. Santos Florencio Cumbicus B., ha dado su

apoyo total para el desarrollo de la investigación, entregando información de los recursos organizacionales, oficinas administrativas, área comercial, área contable, observándose la predisposición de la presidencia de la Parroquia Chacras.

5.6. FUNDAMENTACIÓN

La línea base se fundamenta en la información teórica a la que se ha tenido acceso para el desarrollo del presente estudio, en que se ha podido observar que la estadística, así como la aplicación de indicadores de gestión son necesarias para mejorar procesos operativos dentro de una parroquia u organización, con la intención de tener una información confiable y actualizada.

5.7. ADMINISTRACIÓN DE LA PROPUESTA

La administración de la propuesta de la Parroquia Chacras estará dirigida por la estudiante que realiza la tesis, en coordinación con los jefes de áreas quienes serán los encargados de velar y evaluar la propuesta, con la intención que sea implantada en el corto plazo para la mejora en los procesos administrativos y comerciales.

5.8. RESULTADOS ESPERADOS

- Entregar a la parroquia una información actualizada
- Controlar los procesos operativos y administrativos.
- Correcto desarrollo de las actividades administrativas y comerciales.
- Especificar al personal operativo las actividades que deben realizar para la generación de productos de calidad dirigido para los agricultores.



5.9. P
RESUP
UESTO
S DE
LA

PROPUESTA

La implantación de la propuesta generará gastos que deben ser considerados como una inversión al



corto y largo plazo, con la intención de generar información.

A. RECURSOS HUMANOS				
N°	Denominación	Tiempo	Costo H/T	Total
1	Investigadora	2 meses	US\$ 150.00	\$ 300.00
1	Asesor	1 mes	300.00	300.00
1	Digitador	1 mes	100.00	100.00
SUBTOTAL				\$700,00
B. RECURSOS MATERIALES				
N°	Descripción	Cantidad	Precio unitario	Precio total
1	Hojas INEN A4	4	US\$ 4.25	\$ 17,00
2	CD	4	0.60	2.40
3	Calculadoras	1	10.00	10.00
4	Esferográficos	5	0.35	1.75
5	Resaltadores	2	1.50	3.00
6	Tinta para impresora	2	20.00	40.00
7	Memory flash	1	20.00	20.00
8	Grapadoras	1	5.00	5.00
9	Perforadora	1	5.00	5.00
10	Varios	-	-	40.00
SUBTOTAL				\$ 144,15
C. OTROS				
N°	Denominación	Tiempo	Costo H/T	Total
1	Levantamiento de texto			\$ 100,00
2	Movilización interna			50,00
3	Teléfono y comunicación			50,00
4	Reproducciones			50,00
5	Varios y misceláneos			100.00
SUBTOTAL				\$350,00
TOTAL, A + B + C				\$ 1.194,15
FINANCIAMIENTO				
N°	FUENTE			CANTIDAD
1	Aporte personal del tesista			\$ 1.194,15
2	Financiamiento			0,00
TOTAL				\$ 1.194,15

5.10. CRONOGRAMA DE ACTIVIDADES

TIEMPO ACTIVIDADES	MESES O SEMANAS															
	1er. Mes				2do. Mes				3er. Mes				4to. Mes			
	1	2	3	4	1	2	3	4	1	2	3	4	1	2	3	4
Reajuste del proyecto	X															
Revisión bibliográfica y fichaje		X														
Presentación capítulo I, II, III			X	X												
Primer informe del director				X												
Organización de investigación de campo.			X	X												
Preparación del personal.				X												
Aplicación de instrumentos.					X	X										
Elaboración del plan de tabulación.					X	X										
Análisis cuantitativo y cualitativo						X	X									
Conclusiones y Recomendaciones.							X	X								
Presentación del capítulo IV									X							
2do. Informe del director									X	X						
Elaboración preliminar de la propuesta.										X	X					
Discusión y ajuste a la propuesta.											X	X				
Tercer informe del director												X				
Redacción del informe (preliminar)													X	X		
Presentación y discusión del borrador (capítulo V).														X		
Redacción final del informe.															X	
Cuarto informe del director																X
Presentación informe de la tesis																X

Elaborado por: La autora

BIBLIOGRAFIA

- Plan de desarrollo parroquial de la Parroquia Chacras
- VÁSQUEZ, E.; Aramburú, C. E.; Figueroa, C. y Parodi, C. (2001). Gerencia social. Diseño, monitoreo y evaluación de proyectos sociales. Lima-Perú: Universidad del Pacífico
- BOHLANDER, G. – SHERMAN A. Administración de RRHH 1995
- DESSLER, Gary. Administración de personal. 6TA. EDICION
- WENDELL, Administración de personal. Editorial Trillas (1998)

WEBGRAFIA

- plan.semplades.gob.ec/línea-base
- Banco Interamericano de Desarrollo (BID) (1997). Evaluación: Una herramienta de gestión para mejorar el desempeño de los proyectos. New York, USA: BID
- www.areadigital.gov.co/.../Aspectos Metodologicos Indi
- [aap.wordpress.com/.../ ¿que-es-la-línea-de-base-baseline](http://aap.wordpress.com/.../¿que-es-la-línea-de-base-baseline)
- Project Management Institute (PMI)

ANEXOS

ANEXO # 1

ELENCO DE ACTORES DEL PROCESO DE PLANIFICACIÓN ESTRATÉGICA PARROQUIAL

Gobierno Provincial Autónomo de El Oro
Administración 2009-2014



Nombre
Ing. Montgomery Sánchez
Lic. Teresa Rodas
Abg. Arnaldo Alaña
Ing. Oscar Ordoñez
Ing. Leonardo Señalin
Ing. Galo Betancourt

Prefecto
Vice prefecta
Director administrativo
Asistente administrativo
Director financiero
Director de planificación

Dignidad/función

ANEXO # 2

GOBIERNO PARROQUIAL DE CHACRAS



Nombre	Dignidad
Sr. Santos Florencio Cumbicus B. (Sra. Diana Torres Vincés)	Presidente
Sr. Walter Andrade M. (Sra. Susana López Valarezo)	Vicepresidente
Sr. Richard Valarezo (Sra. Luisa López Valarezo)	Primer Vocal
Sr. Rolando Aguilar (Sra. Carmelina Carrillo Neira)	Segundo Vocal
Sr. Francisco Cueva M. (Sra. Edita Rosario Ramírez)	Tercer Vocal
Lcda. Elena Balcázar	Secretaria – Tesorera

ANEXO # 3

RECONSTRUCCIÓN HISTÓRICA DE LA PARROQUIA

Fecha (años) = desde que tengan memoria los participantes. Ej., desde hace 45 años	Evento importante	Participantes	Como se relacionó con otros acontecimientos. Que paso en esa con relación a la provincia o el país
1941	Conflicto bélico	Los moradores de esa época	Guerra entre Ecuador Perú
1965	Construcción de la avenida panamericana	Gobierno Nacional, la ciudadanía	Desarrollo del eje vial ecuador Perú
1982	Guerra de Paquisha	La comunidad	Conflicto nacional que implico la movilización de tropas
1995	Guerra de Tiwinza	La comunidad	Conflicto bélico entre ecuador Perú

Fuente: taller de sondeo de diagnóstico territorial participativo
Elaborado: Equipo de sistematización - PDEP - 2009

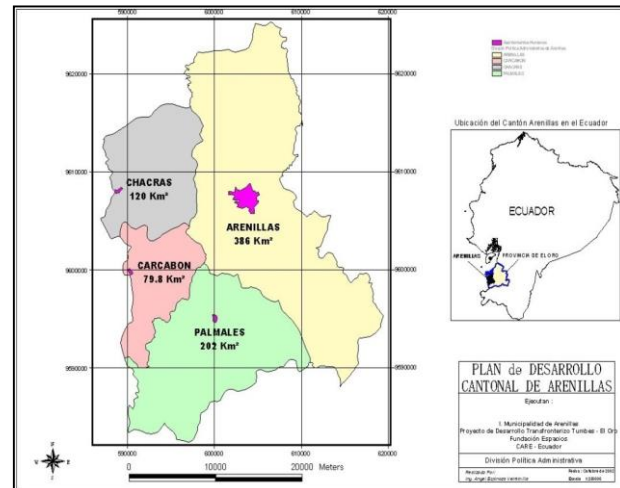
PRIMERA CASA PARROQUIAL DE LA PARROQUIA



ANEXO # 4
UBICACIÓN EXACTA DE CHACRAS (MAPA)
PROVINCIA DE EL ORO



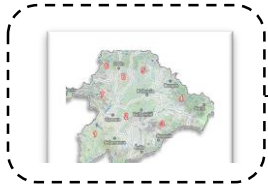
CANTON DE ARENILLAS



ANEXO # 5

CONTEXTO GENERAL

INDICADORES RELEVANTES



Extensión

122.38 km²



Población

1222 Habitantes



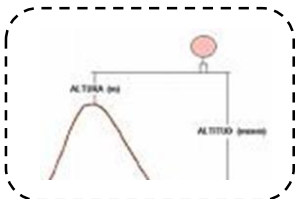
Límites

Norte: Huaquillas
Sur: Carcabón



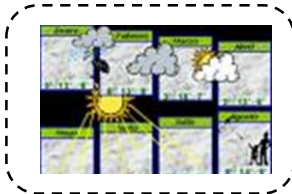
Fecha de Parroquialización

17 - 04 - 84



Altitud

25 msnm



Clima

28 a 34 °C

I. DESARROLLO ECONÓMICO PRODUCTIVO



El descontento es el primer paso en el progreso de un hombre o una nación.

Oscar Wilde

ANEXO # 7

II. DESARROLLO DEL TERRITORIO




GOBIERNO PARROQUIAL DE CHACRAS



ANEXO #8

ATRATIVOS TURÍSTICOS (INVENTARIOS)



ANEXO #9

PORTAL DEL GOBIERNO PARROQUIAL DE CHACRAS

www.gpchacras.gob.ec/site/

Gobierno de la Parroquia Chacras

BIENVENIDOS A LA PORTADA
Memoria Fotografica
Escrito por Administrador
Martes, 01 de Julio de 2014 15:42

MEMORIA FOTOGRAFICA OBRA BORDILLOS Y CUNETAS

Volver

Buscamos en Facebook
Parroquia Chacras
Me gusta
A 337 personas les gusta Parroquia Chacras.

Ley de Transparencia

Escrito por Administrador
Miércoles, 26 de Marzo de 2014 19:18

Rendición de Cuentas

Escrito por Administrador
Martes, 01 de Julio de 2014 15:04

Plan Operativo Anual

POA 2012

Web's Amigas

- Presidencia de la República del Ecuador
- Vicepresidencia de la República del Ecuador
- Compras
- SRI Servicio de Rentas Internas
- Ministerio de Finanzas del Ecuador
- Handball Ecuador Cta. Edo.
- ASOGOPAR EL ORO
- Banco Central del Ecuador

Encuestas

¿Que te parece nuestro WebSite?

- Excelente
- Bueno
- Malo

Votar Resultados

¿Quién está en línea?

Tenemos 1 invitado conectado(s)

0 1 4 2 2 3

Hoy 3
Ayer 35

ES 21:45 17/11/2014

PORTAL DEL GOBIERNO PARROQUIAL DE CHACRAS

UBICACION

The screenshot shows a web browser window displaying the website www.gpchacras.gob.ec/site/. The page features a navigation menu on the left with icons for Banco Central Del Ecuador, MIES, IESS, and Gobierno Autónomo El Oro. The main content area is titled "RESUMEN DE LOS RECINTOS" and contains several paragraphs of text describing the canton's location and history. A sidebar on the right displays a "Visitors Counter" with the number 014223 and a "Ley de Transparencia" section with a magnifying glass icon. At the bottom, a map shows the canton's location within the province. The Windows taskbar at the bottom indicates the system time as 21:46 on 17/11/2014.

RESUMEN DE LOS RECINTOS

Los sitios de la antañonísima parroquia legendaria de Chacras, están situados al suroeste del país, línea de frontera con el vecino país Perú.

Babalillo- consta de una superficie de aproximadamente 12 km², fue creado en el año de 1920 límites son: al norte con Parroquia Chacras, al sur con el sitio Guabillo, al este con el cantón Arenillas oeste con el vecino país Perú.

Y de Chacras - Cristo Rey- tiene una superficie aproximada de 2 km², fue creado en el año de 1 sus límites son: al norte con el cantón Huaquillas, al sur con la parroquia Carcabón, al este con el cantón Arenillas y al oeste con la cabecera parroquial Chacras.

Última actualización el Jueves, 24 de Noviembre de 2011

Relación de la parroquia en el contexto cantonal

Escrito por Administrator

Relación de la parroquia en el contexto cantonal, provincial, micro regional y nacional.

En El Oro esta situado El Cantón Arenillas en la parte sur-occidental de la Provincia. Se encuentra los 15 y 80 metros sobre el nivel del mar y de todas las cabeceras cantonales de la parte baja, es está a mayor altura. Limita al norte con el Archipiélago de Jambalí perteneciente al Cantón Santa Rosa sur con el Cantón Las Lajas; al Noroeste con el Cantón Huaquillas; al Oeste con los Cantones Santo Piñas y al Oeste con el Perú.

Tiene un extenso territorio, que constituye uno los cantones con mayor superficie, con alrededor de 4 Km², con un total de 22.477 habitantes, 28.1 Hab/Km², según el Censo del 2001. Representa el 10% del total de la Provincia.

Este Cantón fue fundado el 11 de Noviembre de 1955, antes de convertirse en cantón, Arenillas parroquia de Santa Rosa, cuando se creó la provincia de El Oro el 23 de Abril de 1884. En la historia tiene evidencias de que las primeras familias que se asentaron en lo que hoy es Arenillas vienen Zaruma y de Loja.

Periodo	Visitas
Today	3
Ayer	35
This week	38
Last week	604
This month	940
Last month	1495
All days	14223

Visitors Counter

Ley de Transparencia

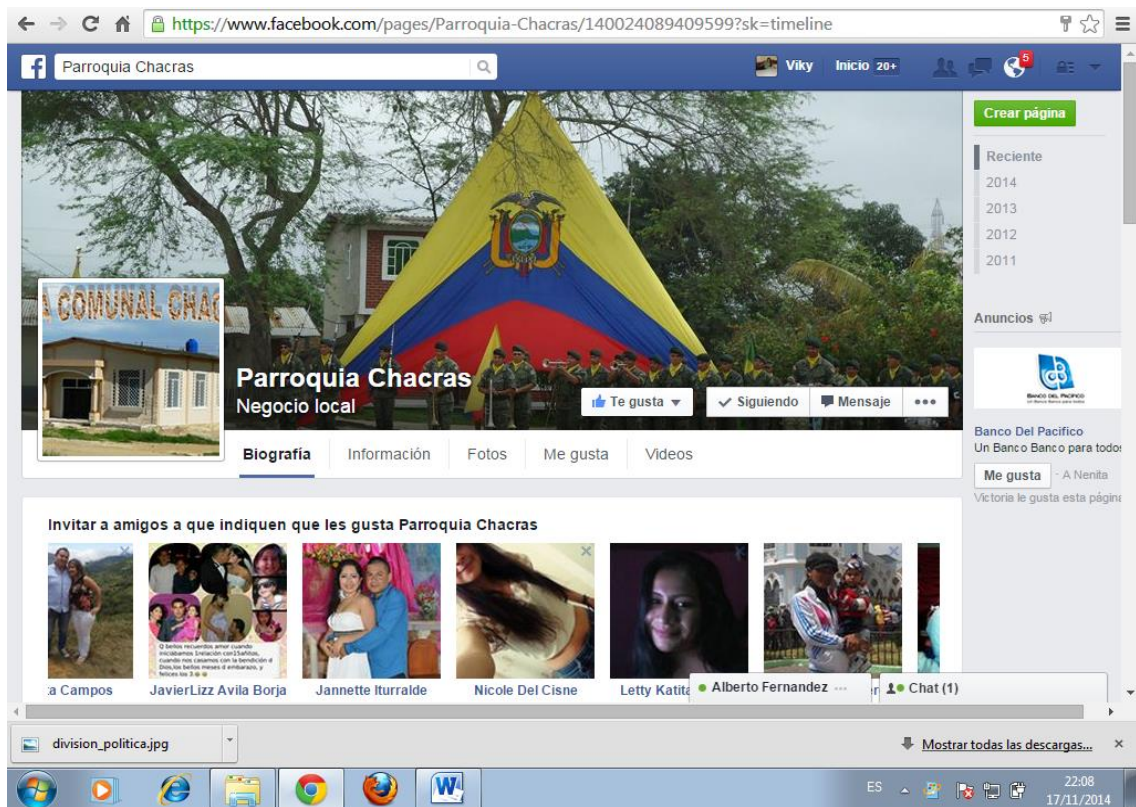
Transparencia

FOTOGALERIA



ANEXO #10

FORO DE FACEBOOK



FACEBOOK: INFORMACION DE LA PARROQUIA

338 Me gusta

Invita a tus amigos a que indiquen que les gusta ...

Shirley Romero Invitar

Carlos Fernandez Invitar

Jennifer Faican Invitar

Ver todos los amigos

INFORMACIÓN

Arenillas
Chacras, El Oro, Ecuador

(07) 296-4370

<http://www.gpchacras.gob.ec/>

Sugerir cambios

FOTOS

division_politica.jpg

Escribe algo en esta página...

Parroquia Chacras
13 de noviembre

PARA MAÑANA ACTIVIDADES

- ESTRUCTURA PARA RENDICIÓN DE CUENTAS SALÓN DE DEFENSORÍA DEL PUEBLO MACHALA CPCCS 08H30
- SITUACIÓN DE LIMITES GAD PROVINCIAL EL ORO 09H00
- RECEPCIÓN MINISTRO DE DESARROLLO URBANO Y VIVIENDA EN HUAQUILLAS 15H00
- CONSEJO DE PLANIFICACION GAD MUNICIPAL ARENILLAS 16H00

Me gusta · Comentar · Compartir

A Elizabeth Granda le gusta esto.

Escribe un comentario...

Parroquia Chacras compartió el video de Juankr Lopez.
13 de noviembre

QUE INJUSTICIA

Alberto Fernandez Chat (1)

Mostrar todas las descargas...

FACEBOOK: OBRAS DE LA PARROQUIA

Sugerir cambios

FOTOS

PUBLICACIONES DE LA PÁGINA

Sé el primero en publicar en esta página.

Parroquia Chacras compartió el video de Juankr Lopez.
13 de noviembre

QUE INJUSTICIA

La prepotencia q tenían las autoridades para sacar a los agricultores y dejar entrar a los predios a los invasores — con Arenillas Arenatv y 6 personas más en Chacras el oro Ecuador.

Me gusta · Comentar · Compartir

A 6 personas les gusta esto.

Parroquia Chacras NUESTRO APOYO A LA AUTORIDAD DEL GAD PARROQUIAL A TODOS Y TODAS LAS PERSONAS QUE SE HAN UN

Chat (1)

Mostrar todas las descargas...



FACEBOOK: SALA COMUNAL DE CHACRAS





ANEXO #11: Parroquia Chacras



GOBIERNO PROVINCIAL
AUTÓNOMO
EL ORO


GOBIERNO PARROQUIAL DE CHACRAS CANTÓN ARENILLAS – PROVINCIA DE EL ORO

ESCUDOS UTILIZADOS EN LA PARROQUIA

2010-2025



Casa Patrimonio Cultural de Chacras



Mango



Limón



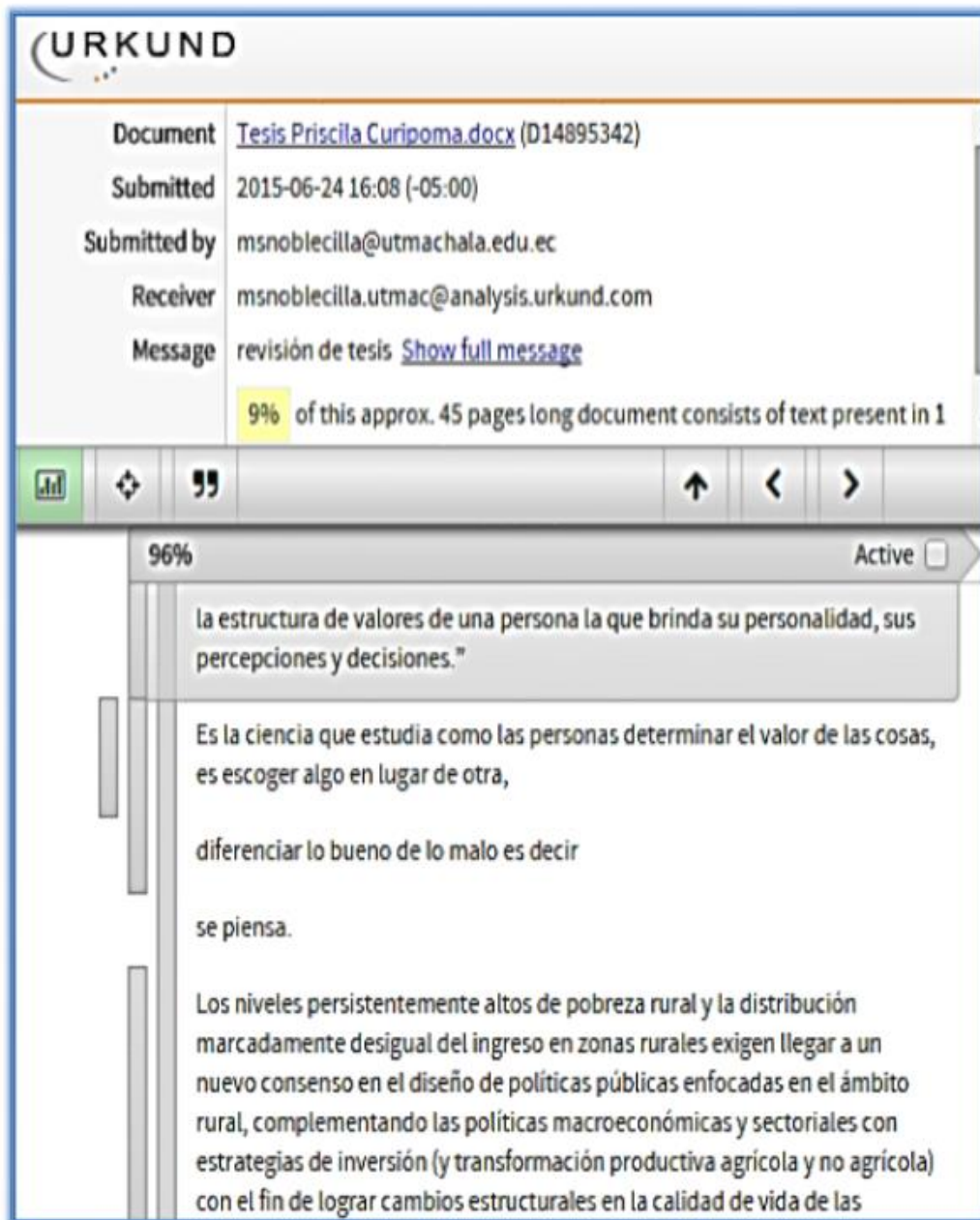
Plátano

Uniendo fronteras



Estudio Urkund

Realizado por el tutor de tesis.



The screenshot displays the Urkund web interface. At the top left is the 'URKUND' logo. Below it, a table provides document details:

Document	Tesis Priscila Curipoma.docx (D14895342)
Submitted	2015-06-24 16:08 (-05:00)
Submitted by	msnoblecilla@utmachala.edu.ec
Receiver	msnoblecilla.utmac@analysis.orkund.com
Message	revisión de tesis Show full message

Below the table, a yellow highlight indicates: "9% of this approx. 45 pages long document consists of text present in 1".

A toolbar with various icons (document, search, refresh, back, forward) is visible. Below the toolbar, a document preview is shown with a progress bar at 96% and an 'Active' checkbox. The preview contains the following text:

la estructura de valores de una persona la que brinda su personalidad, sus percepciones y decisiones."

Es la ciencia que estudia como las personas determinar el valor de las cosas, es escoger algo en lugar de otra,

diferenciar lo bueno de lo malo es decir

se piensa.

Los niveles persistentemente altos de pobreza rural y la distribución marcadamente desigual del ingreso en zonas rurales exigen llegar a un nuevo consenso en el diseño de políticas públicas enfocadas en el ámbito rural, complementando las políticas macroeconómicas y sectoriales con estrategias de inversión (y transformación productiva agrícola y no agrícola) con el fin de lograr cambios estructurales en la calidad de vida de las

